



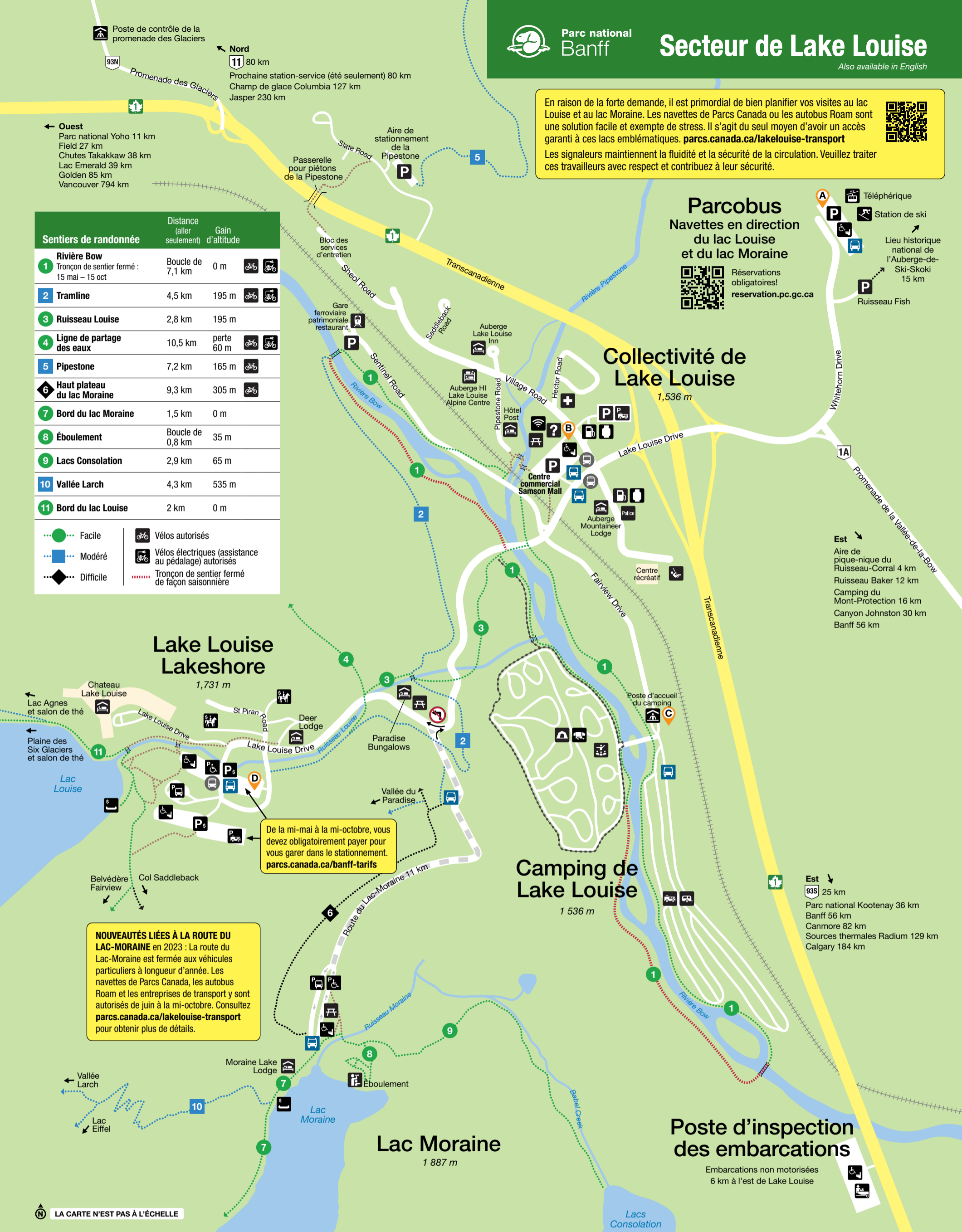
En raison de la forte demande, il est primordial de bien planifier vos visites au lac Louise et au lac Moraine. Les navettes de Parcs Canada ou les autobus Roam sont une solution facile et exempte de stress. Il s'agit du seul moyen d'avoir un accès garanti à ces lacs emblématiques. [parcs.canada.ca/lakelouise-transport](https://parcs.canada.ca/lakelouise-transport)

Les signaleurs maintiennent la fluidité et la sécurité de la circulation. Veuillez traiter ces travailleurs avec respect et contribuez à leur sécurité.



Sentiers de randonnée	Distance (aller seulement)	Gain d'altitude	
1 Rivière Bow Tronçon de sentier fermé : 15 mai – 15 oct	Boucle de 7,1 km	0 m	
2 Tramline	4,5 km	195 m	
3 Ruisseau Louise	2,8 km	195 m	
4 Ligne de partage des eaux	10,5 km	perte 60 m	
5 Pipestone	7,2 km	165 m	
6 Haut plateau du lac Moraine	9,3 km	305 m	
7 Bord du lac Moraine	1,5 km	0 m	
8 Éboulement	Boucle de 0,8 km	35 m	
9 Lacs Consolation	2,9 km	65 m	
10 Vallée Larch	4,3 km	535 m	
11 Bord du lac Louise	2 km	0 m	

- Facile
- Modéré
- Difficile
- Vélos autorisés
- Vélos électriques (assistance au pédalage) autorisés
- Tronçon de sentier fermé de façon saisonnière



De la mi-mai à la mi-octobre, vous devez obligatoirement payer pour vous garer dans le stationnement. [parcs.canada.ca/banff-tarifs](https://parcs.canada.ca/banff-tarifs)

**NOUVEAUTÉS LIÉES À LA ROUTE DU LAC-MORAINÉ** en 2023 : La route du Lac-Moraine est fermée aux véhicules particuliers à longueur d'année. Les navettes de Parcs Canada, les autobus Roam et les entreprises de transport y sont autorisés de juin à la mi-octobre. Consultez [parcs.canada.ca/lakelouise-transport](https://parcs.canada.ca/lakelouise-transport) pour obtenir plus de détails.

LA CARTE N'EST PAS À L'ÉCHELLE

- P** Stationnement  
Garez-vous dans les terrains désignés. Défense de stationner le long de la route. Le site [parcs.canada.ca/banffactuel](https://parcs.canada.ca/banffactuel) renferme de l'information en temps réel sur les stationnements et le point de départ des sentiers.
- P<sub>s</sub>** Stationnement payant
- P<sub>af</sub>** Stationnement d'accès facile
- PN** Navettes de Parcs Canada  
Visitez les lacs Louise et Moraine la même journée! Réservations obligatoires : [reservation.pc.gc.ca](https://reservation.pc.gc.ca)
- RO** Autobus Roam  
Itinéraires, horaires et tarifs : [roamtransit.com](https://roamtransit.com) (en anglais seulement)

- ?** Centre d'accueil
- ♿** Bloc sanitaire sans obstacles
- Wi-Fi** Wi-Fi
- P<sub>VR</sub>** Stationnement pour VR
- P<sub>AB</sub>** Stationnement pour autobus
- VR** Véhicules récréatifs

- R** Roulottes
- T** Tentes-roulottes
- PA** Poste de contrôle/d'accueil
- PI** Poste d'inspection des embarcations
- AP** Aire de pique-nique
- TJ** Terrain de jeux

- C** Camping
- H** Hôtel
- A** Auberge
- AI** Activité d'interprétation
- LC** Location de canots
- B** Belvédère

- E** Équitation
- GF** Gare ferroviaire/patrimoine
- S** Station de ski
- T** Téléphérique
- PE** Poste d'essence
- P** Propane

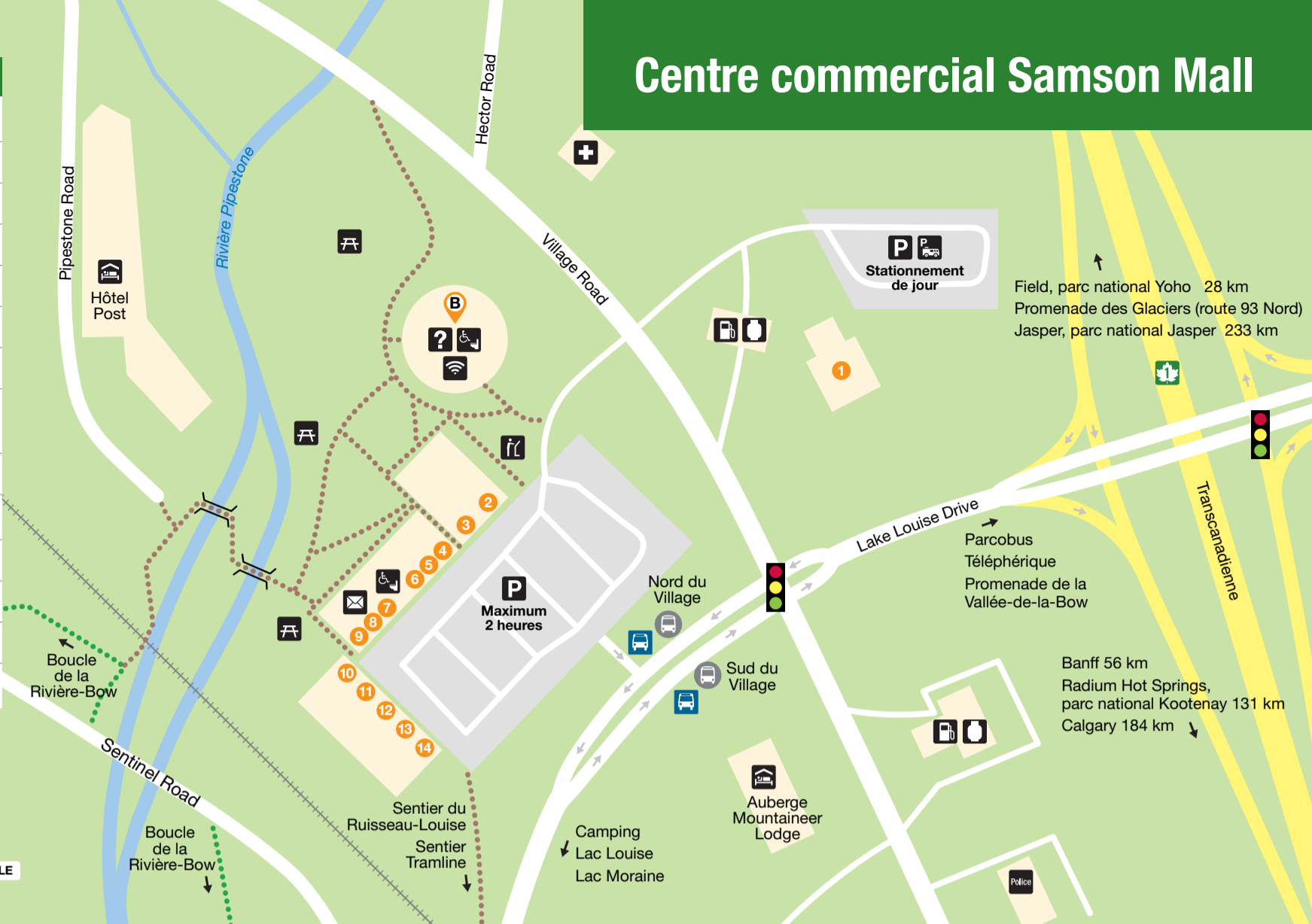
- P** Police
- +** Clinique médicale
- Sentier communautaire
- Clôture électrique
- +** Voie ferrée
- Route fermée aux véhicules particuliers

GPS COORDINATES	
<b>A</b> <b>Parcibus</b> 1 Whitehorn Drive, Lake Louise, (Alberta) TOL 1E0	51.443229 -116.163324
<b>B</b> <b>Centre d'accueil de Lake Louise</b> Centre commercial Samson, 201 Village Road, Lake Louise (Alberta) TOL 1E0	54.44172 -116.16527
<b>C</b> <b>Camping de Lake Louise</b> 131 Fairview Drive, Lake Louise, (Alberta) TOL 1E0	51.41775 -116.17349
<b>D</b> <b>Lac Louise</b> 111 Lake Louise Drive, Lake Louise, (Alberta) TOL 1E0	51.41637 -116.21311

# Centre commercial Samson Mall

## Commerces et services

- 1 Mountain Restaurant  
Javalanche Cafe
- 2 Wilson Mountain Sports
- 3 Canadian Naturally Gifts
- 4 The Viewpoint Bookstore
- 5 Pipestone Quarry
- 6 Samson Native Gallery
- 7 Lake Louise Village Grill & Bar
- 8 Experience Lake Louise  
Banque ATB  
Bureau de poste
- 9 Laggan's Bakery & Deli
- 10 The Village Market  
Guichet automatique
- 11 Olde Tyme Candy Shoppe
- 12 Trailhead Café
- 13 Bubble Tea Obento
- 14 Magasin d'alcools  
Guichet automatique



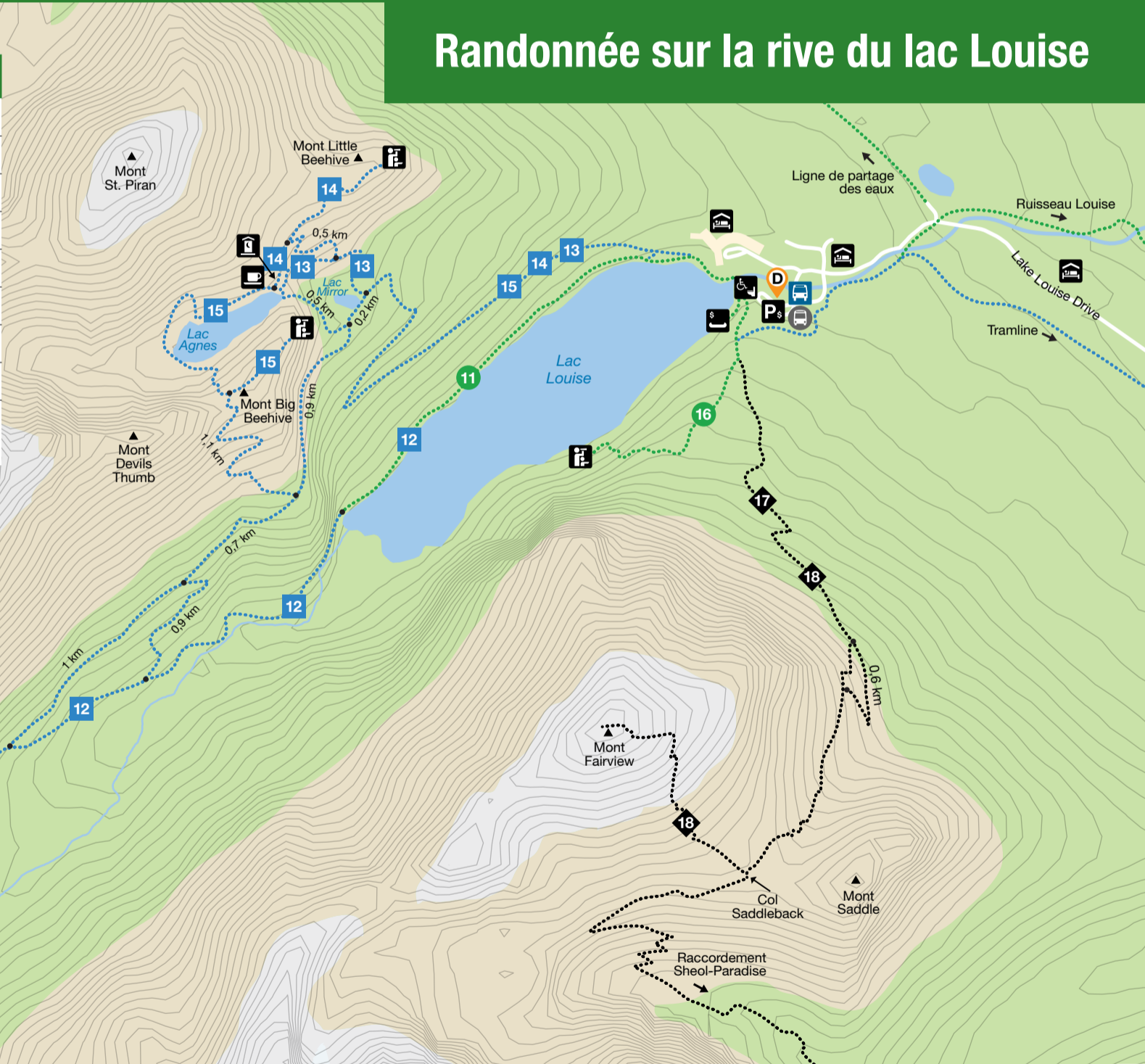
LA CARTE N'EST PAS À L'ÉCHELLE

# Randonnée sur la rive du lac Louise

Sentiers de randonnée	Distance (aller seulement)	Gain d'altitude
11 Bord du lac Louise	2 km	0 m
12 Plaine des Six Glaciers	5,3 km	365 m
13 Lac Agnes	3,4 km	385 m
14 Mont Little Beehive (par le lac Agnes)	4,3 km	490 m
15 Mont Big Beehive (par le lac Agnes)	5 km	520 m
16 Belvédère Fairview	1 km	100 m
17 Col Saddleback	3,7 km	595 m
18 Mont Fairview	5,1 km	1 013 m

**RISQUE D'AVALANCHE**  
En raison du risque d'avalanche, évitez les sentiers de haute altitude de novembre à juin. Lisez le rapport sur l'état des sentiers avant de partir : [parcs.canada.ca/banff-sentiers](http://parcs.canada.ca/banff-sentiers)

- Facile
- Modéré
- Difficile



## Êtes-vous prêt pour la randonnée?

- Sac à dos**  
Pour transporter tous les articles essentiels!
- Itinéraire et carte**  
Sachez où vous allez et à quel type de terrain vous attendre.
- Gaz poivré**  
Apprenez-en le mode d'emploi et gardez-le à portée de main. [parcs.canada.ca/gaz-poivre](http://parcs.canada.ca/gaz-poivre)
- Chaussures adéquates**  
Les bottes de randonnée ou les chaussures robustes vous aident à prévenir les blessures sur les sentiers escarpés et raboteux.
- Eau et collations**  
Faites le plein d'énergie et hydratez-vous régulièrement pour rester en sécurité sur le sentier. L'eau des lacs et des cours d'eau est impropre à la consommation.
- Imperméable et vêtements de rechange**  
Le temps peut vite se gâter en montagne. Tenez-vous prêt à affronter du vent, de la pluie, de la neige et du froid.
- Protection contre le soleil**  
Lunettes de soleil, écran solaire et chapeau.

**SALONS DE THÉ**

Les salons de thé de la Plaine-des-Six-Glaciers et du Lac-Agnes sont ouverts du début juin au début octobre. Ils servent des repas légers, des desserts et des boissons. Paiement en espèces. Apportez votre propre eau et rappez vos articles recyclables et vos déchets.

**Salon de thé de la Plaine-des-Six-Glaciers**  
De 9 h à 17 h

**Salon de thé du Lac-Agnes**  
De 8 h à 17 h

- Centre d'accueil
- Wi-Fi
- Autobus Roam
- Navettes de Parcs Canada
- Stationnement
- Stationnement payant
- Stationnement pour VR
- Bloc sanitaire sans obstacles
- Toilette sèche
- Poste d'essence
- Propane
- Bureau de poste
- Clinique médicale
- Police
- Aire de pique-nique
- Belvédère
- Exposition
- Location de canots
- Hôtel
- Sentier communautaire
- Voie ferrée

**Vous voulez aider à protéger le parc? Ne jetez pas vos déchets n'importe où!**

Jetez vos restes de table, vos déchets et les excréments de votre chien dans les poubelles, PAS un peu partout sur les sentiers.

Vous trouverez des poubelles le long des rives, dans la plupart des terrains de stationnement et au point de départ de la plupart des sentiers.

© Sa Majesté le Roi du chef du Canada  
N° de catalogue : R64-584/2023F  
ISBN : 978-0-660-48276-7