

# Valley of the Five Lakes Vallée des Cinq Lacs

Jasper National Park / Parc national Jasper



## Choose your route to explore the Valley of the Five Lakes

A smooth, easy trail leads to a peaceful wetland. Beyond this point, loop options include rolling terrain with short, steep hills. *Mix and match loops and trail segments to create the experience that's right for you!*

## Vous avez le choix entre plusieurs itinéraires pour explorer la vallée des Cinq Lacs

Un sentier facile et peu exigeant mène à un marais paisible. Au-delà de ce point, les parcours en boucle offrent un relief vallonné, avec de courtes montées abruptes. *Mélanges les boucles et les segments de sentiers pour créer l'expérience qui vous convient le mieux!*

### Wetland Way / Passage des Marais

	<b>TRAILS / SENTIERS</b> 	<b>USERS / TYPE D'USAGER</b> 	<b>DISTANCE</b> 1.8 km <small>RETURN ALLER-RETOUR</small>	<b>DURATION / DURÉE</b> 30 – 45 MINUTE HIKE <small>MINUTES DE RANDONNÉE</small>	<b>DIFFICULTY / DIFFICULTÉ</b> Easy / Facile
--	------------------------------	----------------------------------	---	---	---

A gentle, flat approach through vibrant forest regrowth following the 2024 wildfire. About 0.9 km in, you'll discover a small creek and scenic wetland with panoramic views – perfect for a rest on the benches provided.

Le début du sentier, facile et plat, passe par une forêt dynamique en pleine régénération après les feux de forêt de 2024. À environ 0,9 km, vous découvrirez un petit ruisseau et une zone humide pittoresque offrant des vues panoramiques – l'endroit parfait pour vous reposer sur les bancs prévus à cet effet.

### Emerald Circuit / Circuit Emerald

	<b>TRAILS / SENTIERS</b> 	<b>USERS / TYPE D'USAGER</b> 	<b>DISTANCE</b> 5.4 km <small>RETURN ALLER-RETOUR</small>	<b>DURATION / DURÉE</b> 1–2 HOUR HIKE <small>HEURES DE RANDONNÉE</small>	<b>DIFFICULTY / DIFFICULTÉ</b> Moderate / Modérée
--	------------------------------	----------------------------------	---	--	--

**Highlights:** Stunning views of all five lakes, iconic Red Chairs, and Picnic Point.

**Points saillants :** Vue imprenable sur les cinq lacs, chaises rouges emblématiques et zone de pique-nique.

### Valley Loop / Boucle de la Vallée

	<b>TRAILS / SENTIERS</b> 	<b>USERS / TYPE D'USAGER</b> 	<b>DISTANCE</b> 7.7 km <small>RETURN ALLER-RETOUR</small>	<b>DURATION / DURÉE</b> 2–3 HOUR HIKE <small>HEURES DE RANDONNÉE</small>	<b>DIFFICULTY / DIFFICULTÉ</b> Moderate / Modérée
--	------------------------------	----------------------------------	---	--	--

**Highlights:** A quieter trail experience with serene views of First Lake and Reflection Point.

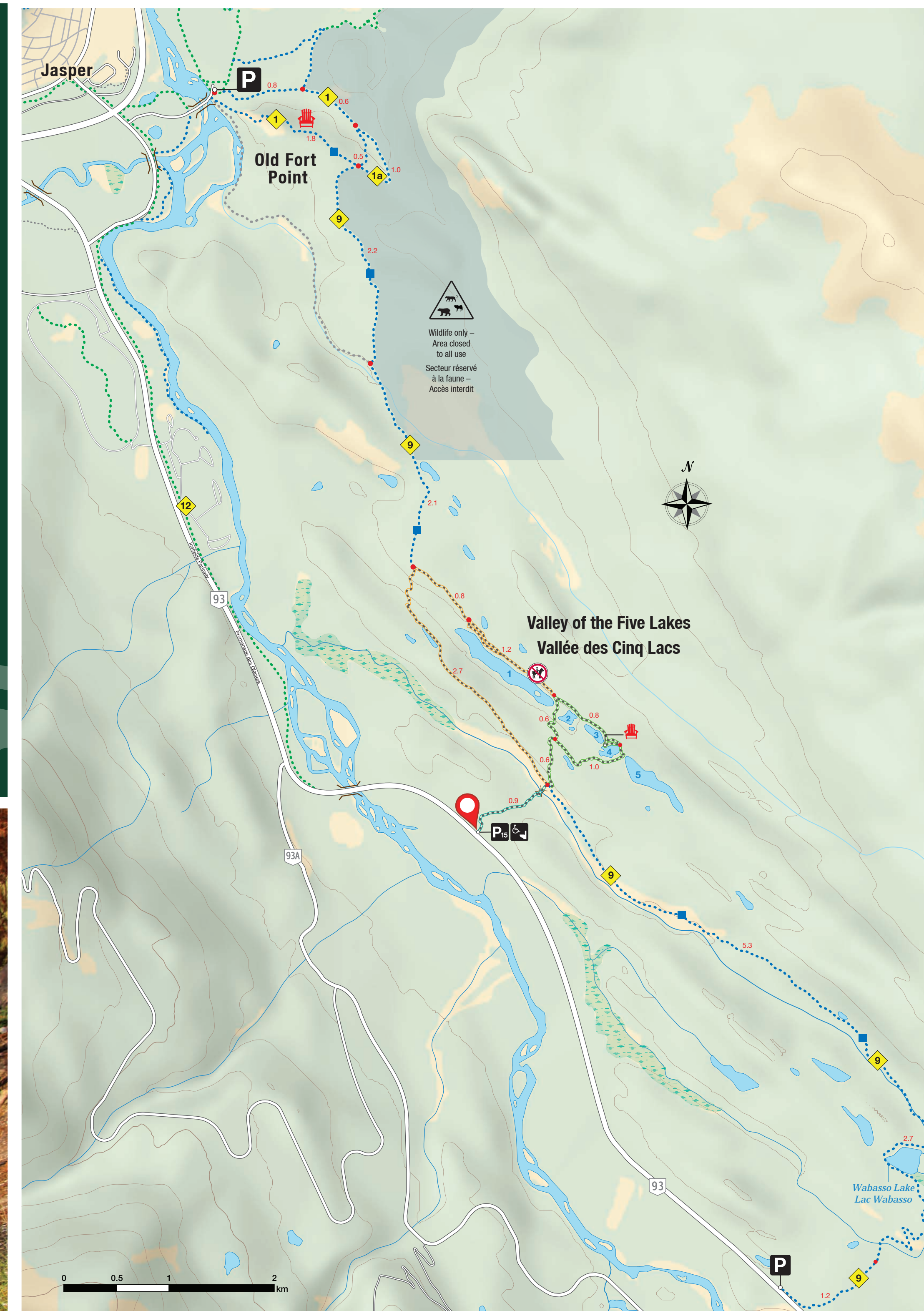
**Points saillants :** Sentier plus tranquille avec des vues apaisantes du premier lac et un point de réflexion.

### Wabasso Lake / Lac Wabasso

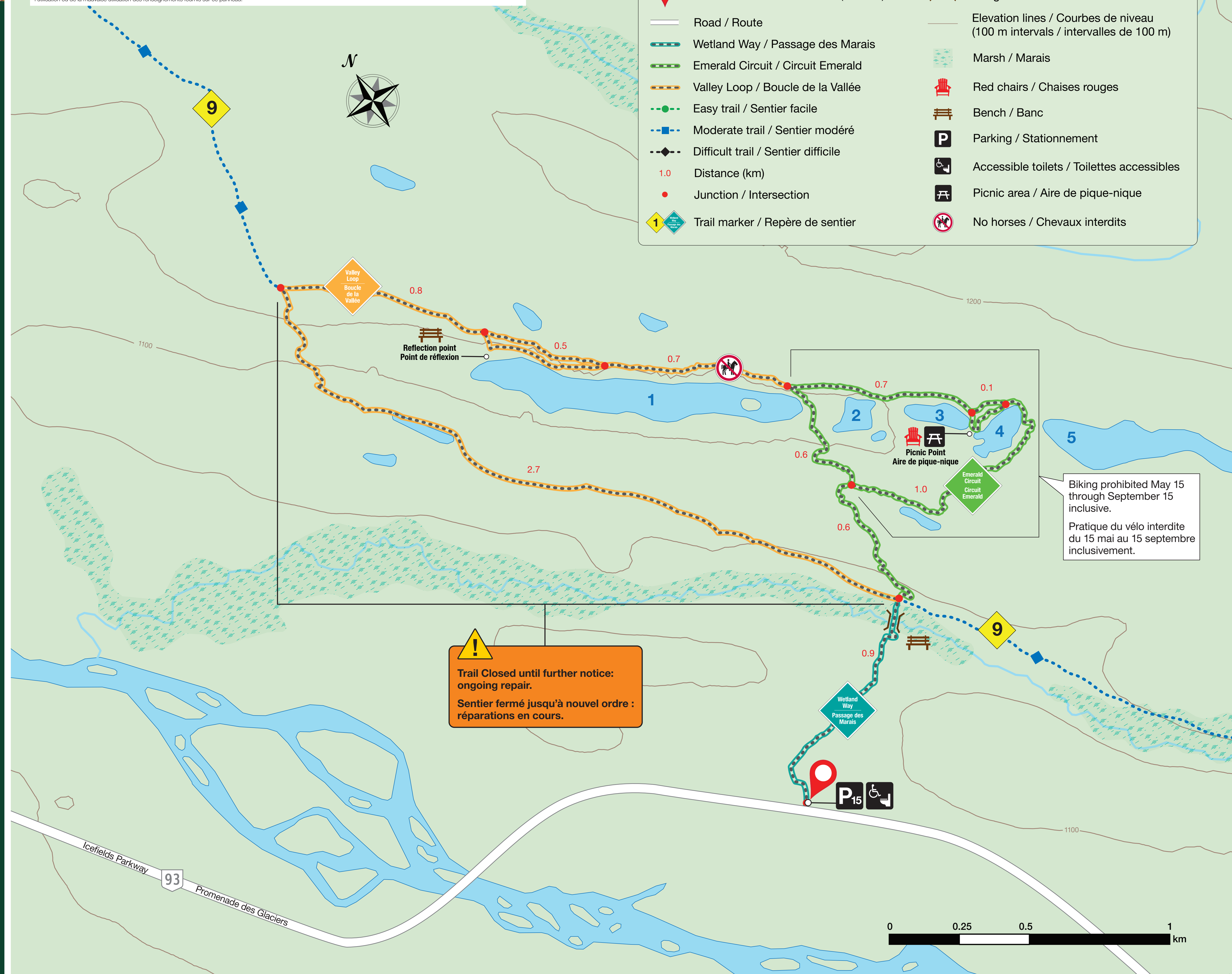
	<b>TRAILS / SENTIERS</b> 	<b>USERS / TYPE D'USAGER</b> 	<b>DISTANCE</b> 13 km <small>RETURN ALLER-RETOUR</small>	<b>DURATION / DURÉE</b> HALF-DAY HIKE <small>RANDONNÉE D'UNE DEMI-JOURNÉE</small>	<b>DIFFICULTY / DIFFICULTÉ</b> Moderate / Modérée
--	------------------------------	----------------------------------	--	---	--

**Highlights:** A less-travelled route with beautiful views of Mount Edith Cavell from the final low ridge.

**Points saillants :** Itinéraire moins fréquenté offrant de beaux points de vue sur le mont Edith Cavell depuis la dernière crête basse.



Map, distances and elevations are provided for reference purposes only. Map is not meant for navigation. Parks Canada Agency (PCA) makes no guarantee, representation or warranty respecting these data, either expressed or implied. PCA assumes no responsibility for damages or other liabilities due to the accuracy, availability, use or misuse of the information provided on this page. La carte, les distances et les indications d'altitude sont fournies à titre indicatif seulement. La carte ne doit pas servir à l'orientation. L'Agence Parcs Canada (APC) ne fait aucune représentation ou garantie, expresse ou tacite, en ce qui concerne ces données. L'Agence n'est aucunement responsable des dommages ou autres responsabilités découlant de l'exactitude, de la disponibilité, de l'utilisation ou de la mauvaise utilisation des renseignements fournis sur ce panneau.



## ATTENTION

### You are responsible for your own safety

Trails and trail activities pose risks. Choose trails that are within your ability and match your experience, fitness level, equipment and preparedness.


- Be prepared for extreme weather and mountainous terrain; weather may change at any time.
- Cell phone coverage is not always reliable; let someone know your plans before heading out.

### Vous êtes responsable de votre propre sécurité

Les activités présentent des risques. Optez pour des parcours adaptés à votre expérience, votre forme physique et votre niveau de préparation, et pour lesquels vous avez l'équipement nécessaire.

- Soyez prêt à affronter des conditions météorologiques extrêmes et du terrain montagneux; le temps peut changer à tout moment.
- Les téléphones cellulaires ne fonctionnent pas dans ce secteur. Remettez votre itinéraire à quelqu'un avant de partir.

	<b>Dogs must be on leash.</b>	<b>Les chiens doivent être en laisse.</b>
	<b>Do not feed or approach wildlife.</b>	<b>Il est interdit de nourrir la faune ou de vous en approcher.</b>
	<b>Do not collect natural objects.</b>	<b>Il est interdit de ramasser des objets naturels.</b>
	<b>No drones.</b>	<b>Il est interdit de faire voler un drone.</b>
	<b>Do not litter.</b>	<b>Ne laissez pas traîner d'ordures.</b>



### Keep wildlife wild, and yourself safe

Jasper National Park is home to wildlife of all sizes. Be aware of possible encounters and treat all wildlife with respect. **Tips:**  
 • Carry bear spray, ensure it is accessible, and know how to use it.  
 • Make noise and be aware of your surroundings.  
 • Do not feed any wildlife, leave food unattended, or litter.  
 • Give all wildlife space.  
 • Report any aggressive wildlife encounter to Parks Canada Dispatch: 780-852-6155.

### Laissez la nature à l'état pur et assurez votre protection

Le parc national Jasper abrite des animaux sauvages, petits et grands. Sachez que vous pourriez en rencontrer. Respectez tous les animaux sauvages. **Conseils :**  
 • Apportez du gaz poivre et assurez-vous qu'il demeure à portée de main. Sachez comment l'utiliser.  
 • Faites du bruit et soyez attentif à ce qui se passe autour de vous.  
 • Abstenez-vous de nourrir les animaux sauvages, de laisser de la nourriture sans surveillance et de laisser traîner des déchets.  
 • Donnez de l'espace à tous les animaux sauvages.  
 • Signalez tout comportement agressif de la part d'un animal sauvage au Centre de répartition de Parcs Canada : 780-852-6155.

Biking prohibited May 15 through September 15 inclusive.  
Pratique du vélo interdite du 15 mai au 15 septembre inclusivement.

**Trail Closed until further notice: ongoing repair.**  
**Sentier fermé jusqu'à nouvel ordre : réparations en cours.**