





SENTIER DE LA VALLÉE-DU- FRYATT

Un joyau populaire de la randonnée qui offre des vues impressionnantes sur les sommets.


 Entretien hautement prioritaire

 22 km aller seulement

 De 2 à 3 jours

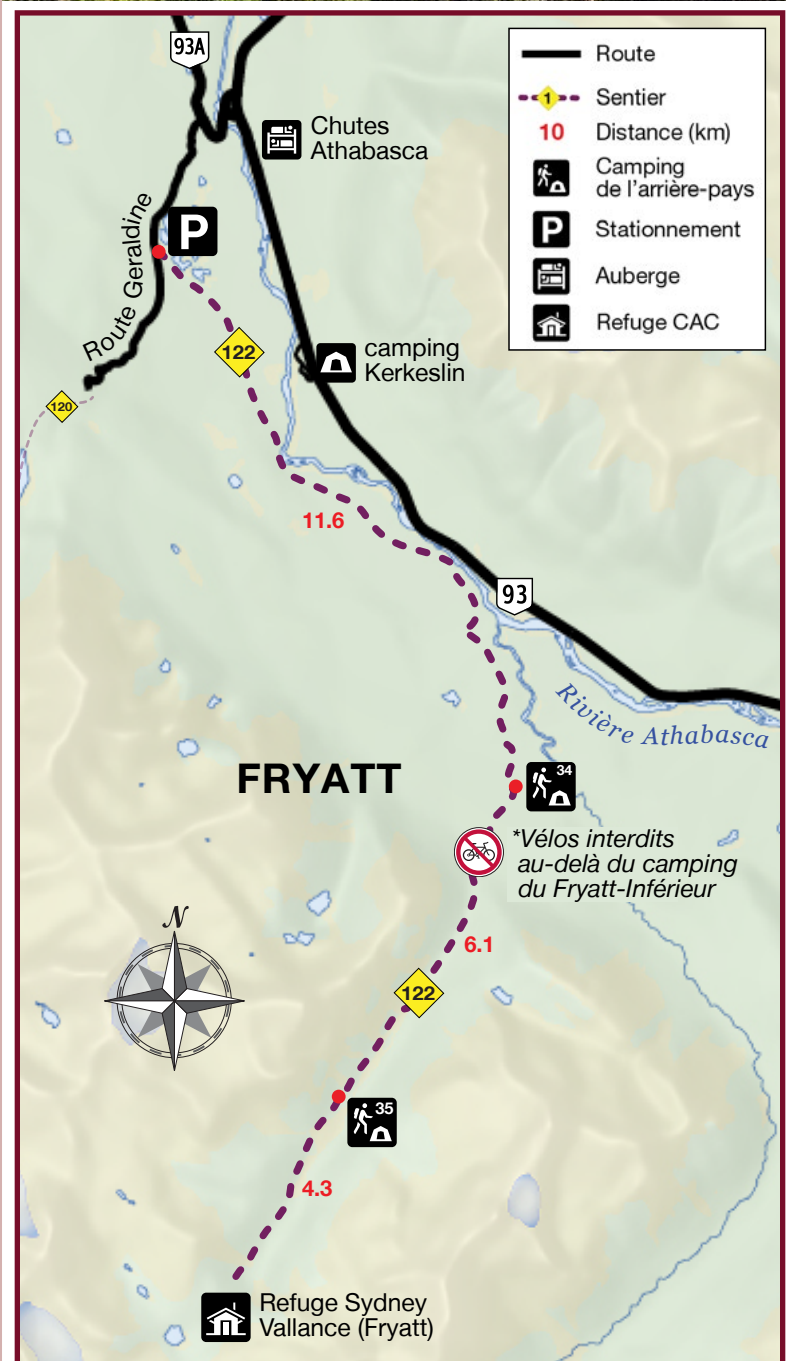
 *Vélos autorisés à camping du Fryatt-Inferieur

 Chiens autorisés

 Chevaux interdits

Ce sentier vous convient-il?

Des pics spectaculaires et une vallée suspendue pittoresque attirent les randonneurs sur ce sentier. Le mur de rimaye qui donne accès à la vallée suspendue et au refuge du CAC est une ascension très raide et difficile. Deux terrains de camping et un refuge du Club alpin du Canada le long de la route offrent des choix d'itinéraires. En général, les randonneurs établissent leur camp de base à Brussels et partent explorer la haute vallée sans sac à dos. Le camping du Fryatt-Inferieur est un bon choix pour une excursion en début ou en fin de saison et est accessible en vélo de montagne.




Détails

Les 12 premiers kilomètres qui mènent au camping du Fryatt-Inférieur se parcourent sur un ancien chemin coupe-feu. Au-delà du camping, le sentier décrit une ascension soutenue en forêt sur 4 km avant de déboucher sur une vallée en U ouverte. La vue du camping Brussels est tout simplement splendide. À 2 km au-delà du camping Brussels, le sentier suit la rive du lac Fryatt jusqu'à la base du mur de rimaye, au kilomètre 21,1. De là, vous pouvez grimper le mur de rimaye, une ascension raide de 200 m jusqu'au sommet de la vallée, où vous pourrez gagner le refuge Sydney Vallance (Club alpin du Canada).

Le Club alpin du Canada (CAC) gère le très beau refuge Sydney Vallance (capacité d'accueil de 12 personnes) au sommet du mur de rimaye, au km 22. Pour obtenir des renseignements sur la réservation du refuge, consultez le site alpineclubofcanada.ca.



- Le mur de rimaye est très abrupt et il peut être dangereux si vous vous éloignez du sentier. Suivez les repères jaunes et revenez sur vos pas si vous vous égarez.
- Le camping Headwall a été enlevé, car il se trouvait dans un couloir d'avalanche. Le camping n'est plus autorisé ici.
- Les pagayeurs chevronnés disposant de l'équipement adéquat peuvent traverser la rivière Athabasca juste au sud du belvédère des Chèvres-et-des-Glacières, sur la promenade des Glacières, et réduire ainsi de 7 km la distance de marche. Sachez cependant que l'Athabasca a un débit rapide et que l'eau est très froide (4 à 6°C). Cette traversée nécessite une bonne expérience du canotage en eau tumultueuse, surtout lorsque les niveaux d'eau sont élevés. Cette traversée n'est pas recommandée aux pagayeurs novices.
- Si vous parcourez ce sentier en hiver, consultez les conditions d'avalanche et assurez-vous d'avoir les connaissances, l'expérience et l'équipement de sécurité-avalanche nécessaires. Envisagez d'engager un guide.
- Des porcs-épics peuvent fréquenter les abords des terrains de camping. Ils peuvent être attirés par votre équipement ou par tout ce qui contient du sel.



ÊTES-VOUS PRÉPARÉ?

Vous êtes responsable de votre sécurité.

Consultez le [Guide de planification d'excursions en arrière-pays du parc national Jasper](#) :

- descriptions des types de sentiers et des installations de camping;
- listes du matériel à apporter;
- pratiques de camping responsables;
- renseignements sur la sécurité.

Avant de partir, vérifiez les conditions météorologiques ainsi que l'état des sentiers et des routes sur le site :

parcscanada.gc.ca/sentiers-jasper

CARTES

Carte SNRC :
Athabasca Falls 83C/12

Carte National Geographic :
Jasper South



Carte Gemtrek :
Jasper and Maligne Lake

PERMIS DE CAMPING

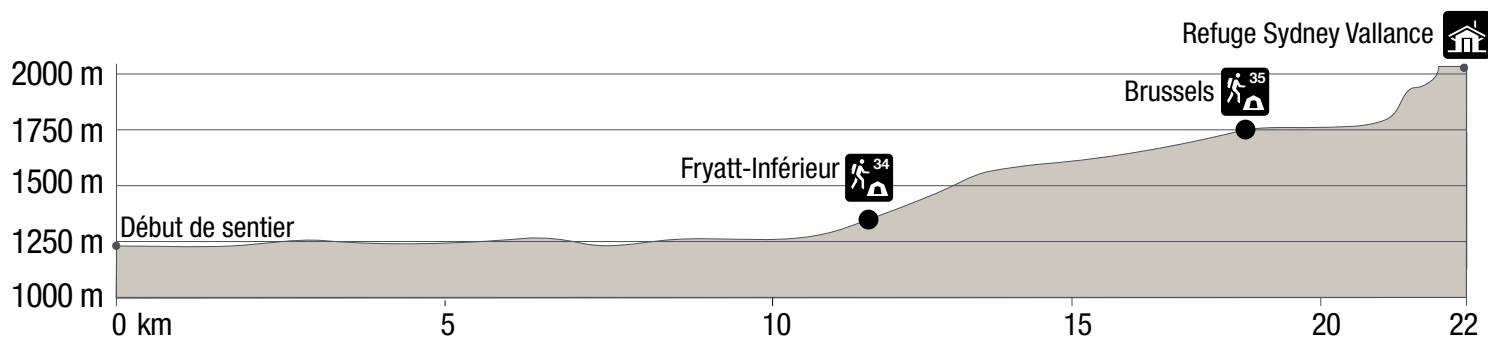
Le permis de camping dans l'arrière-pays est obligatoire pour toutes les randonnées avec coucher. Vous pouvez en obtenir un en ligne à reservations.pc.gc.ca ou en composant le 1-877-737-3783.



Renseignements sur les campings

Camping	Altitude (m)	Description	Nbre d'empl.	Type de toilettes	Rangement des provisions	UTM
34 Fryatt-Inférieur 	1280 m	Camping aménagé sur les bords du ruisseau Fryatt. Pont menant à la vallée, entre les monts Christie et Fryatt. Vélos interdits au-delà du camping.	6	Sèche	Casiers à provisions	11U 444505 5825366
35 Brussels 	1715 m	Camping légèrement boisé donnant sur le haut d'un important éboulis. Excellent point d'accès au sommet de la vallée.	8	À baril	Casiers à provisions	11U 441868 5820614

Profil topographique



POUR VOUS RENDRE AU POINT DE DÉPART

De Jasper : 31 km au sud de Jasper

- Empruntez la promenade des Glaciers (route 93) en direction de Lake Louise.
- Aux chutes Athabasca (30 km au sud de Jasper), tournez à droite sur le chemin Wabasso (93A). Continuez pendant 1 km.
- Tournez à gauche sur la route non pavée Geraldine et roulez pendant 2 km.

De Banff : 255 km

- Suivez la promenade des Glaciers en direction nord vers Jasper.
- Tournez à gauche à l'intersection de la route 93A et des chutes Athabasca, à 200 km au nord de Lake Louise.
- Poursuivez votre route sur 2 km, puis tournez à gauche sur le chemin Geraldine. Continuez pendant 2 km.



Remarque : Il s'agit d'une route d'accès saisonnière qui est ouverte de la fin mai à la fin septembre. Consultez le site 511.alberta.ca pour savoir si la route est ouverte.

Le chemin Geraldine est une route de gravier accidentée. Les véhicules de bonne hauteur libre sont recommandés. Les roulottes et les autocaravanes ne sont pas autorisées.

