



SENTIER DE LA LIMITE-NORD

Excursion de longue distance en milieu reculé pour les randonneurs expérimentés



Sentier entretenu, fréquence d'entretien peu élevée



159 km aller seulement



De 7 à 10 jours



Chiens autorisés



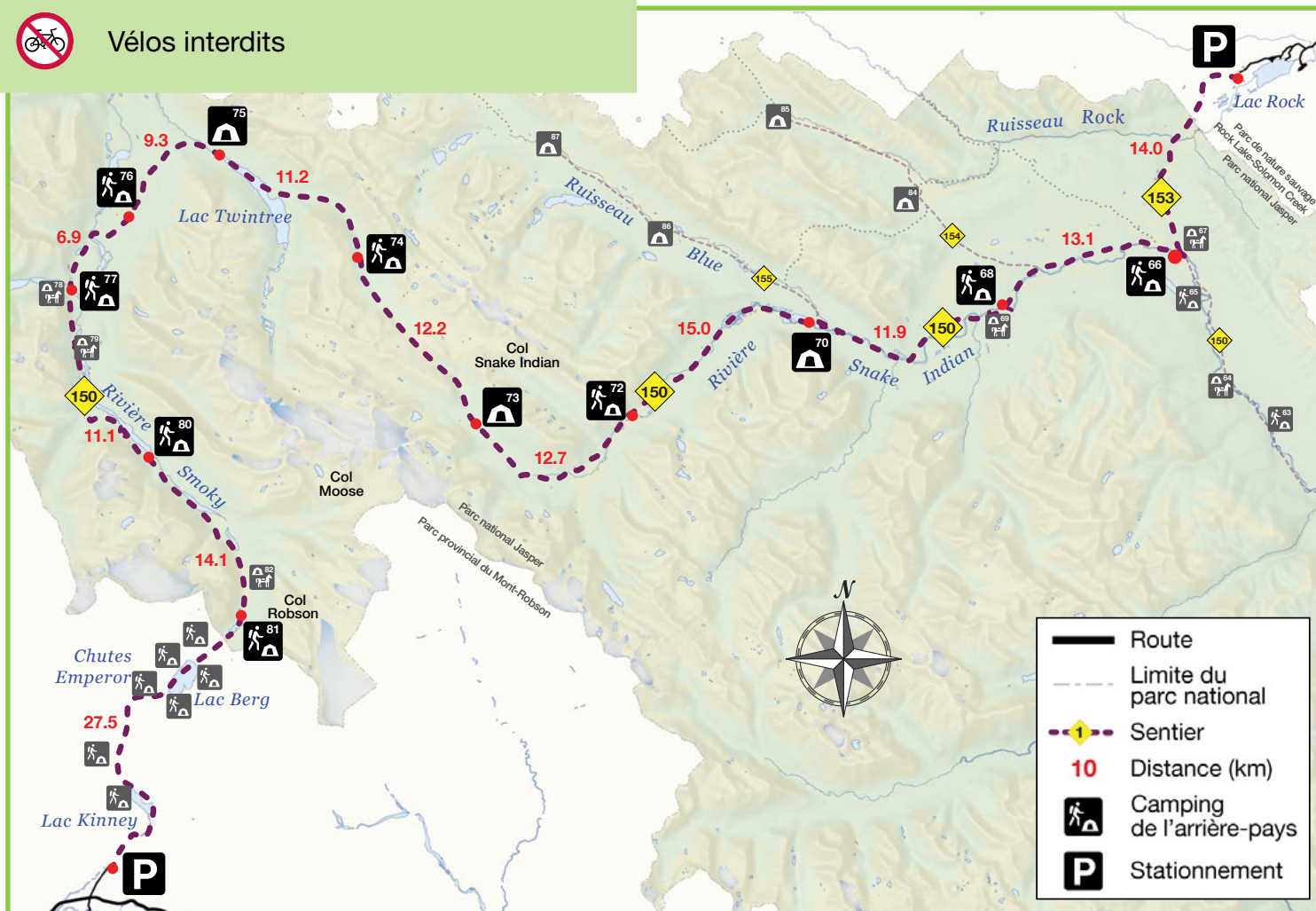
Chevaux autorisés



Vélos interdits

Ce sentier vous convient-il?

Le sentier de la Limite-Nord est un itinéraire sauvage en milieu reculé, recommandé aux utilisateurs ayant des compétences et une expérience considérables dans l'arrière-pays. Les points forts comprennent le col Snake Indian et les eaux d'amont de deux importants cours d'eau du parc : la rivière Snake Indian et la rivière Smoky. Certaines grandes rivières ne sont pas enjambées par un pont. Les traversées à gué peuvent être dangereuses. Les rivières peuvent être impossibles à traverser en période de crue. Ce sentier est à parcourir de préférence en fin de saison.





Détails

Le sentier commence au lac Rock, en Alberta. Le premier tronçon de 1,5 km suit un ancien chemin. À la première intersection, suivez le sentier qui mène au ruisseau Willow et, au km 5, franchissez la limite du parc national Jasper. Le premier camping, au ruisseau Willow (n° 66), se trouve dans la vallée de la rivière Snake Indian. Entre l'intersection de Little Heaven et l'intersection du ruisseau Blue, faites un petit détour de 400 m hors sentier pour voir les chutes Welbourne. Le sentier décrit une montée graduelle et offre à l'occasion des vues sur la rivière jusqu'à son cours supérieur, dans le col Snake Indian. Depuis les prairies alpines du col, le sentier descend jusqu'au lac Twintree avant d'accéder à la rivière Smoky plus en aval. Il remonte la rivière Smoky jusqu'au lac Adolphus et rejoint ensuite le col Robson. Ce col marque la limite du parc national Jasper et du parc provincial du Mont-Robson en Colombie-Britannique. De là, les 23 derniers kilomètres du sentier du lac Berg sont populaires et souvent très fréquentés. Ce sentier peut se parcourir jusque tard dans la saison (début d'octobre).

Il existe un autre point de départ au lac Celestine ([voir le guide du lac Celestine au lac Rock](#)).

Il existe un autre itinéraire ([voir le guide des sentiers Little Heaven – Upper Blue Creek](#)).



- De nombreux ruisseaux et rivières ne sont pas enjambés par un pont. Les traversées à gué peuvent être dangereuses ou impraticables. La randonnée n'est pas recommandée en période de crue.
- Le sentier peut être envahi par la végétation et difficile à trouver par endroits; vous devez savoir vous orienter.
- Les campings sont signalés, mais les installations qui s'y trouvent ne le sont pas. Certaines peuvent être difficiles à trouver; des coordonnées sont offertes. Les aires de camping sont rudimentaires. Il est recommandé d'utiliser des contenants à l'épreuve des ours.
- Les feux sont permis uniquement dans les foyers approuvés. Surveillez les interdictions de feux à ciel ouvert.
- Le sentier du Ruisseau-Rock et le sentier de la Limite-Nord sont fermés de manière saisonnière pour la conservation du caribou du 1^{er} novembre au 15 mai.
- Le camping dans le parc provincial du Mont-Robson nécessite une réservation auprès de BC Parks. Les chiens ne sont pas autorisés à passer la nuit.



ÊTES-VOUS PRÉPARÉ?

Vous êtes responsable de votre sécurité.

Consultez le [Guide de planification d'excursions en arrière-pays du parc national Jasper](#) :

- descriptions des types de sentiers et des installations de camping;
- listes du matériel à apporter;
- pratiques de camping responsables;
- renseignements sur la sécurité.

Avant de partir, vérifiez les conditions météorologiques ainsi que l'état des sentiers et des routes sur le site :

parcscanada.gc.ca/sentiers-jasper
bcparcs.ca/explore/parkpgs/mt_robson
(en anglais seulement)

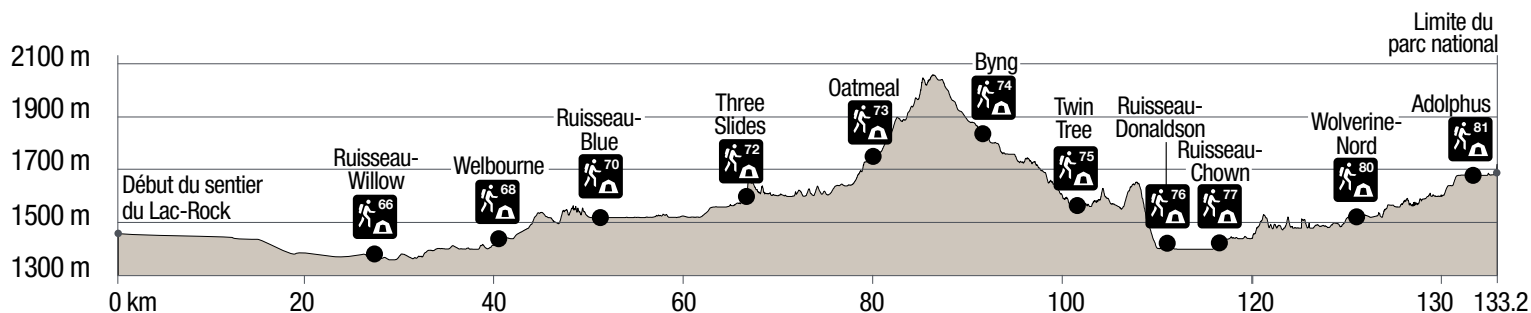
CARTES

Carte SNRC : Rock Lake 83E/8
Blue Creek 83E/7
Twintree Lake 83E/6
Mount Robson 83E/3













PERMIS DE CAMPING

Le permis de camping dans l'arrière-pays est obligatoire pour toutes les randonnées avec coucher. Vous pouvez en obtenir un en ligne à reservations.pc.gc.ca ou en composant le 1-877-737-3783.










Profil topographique



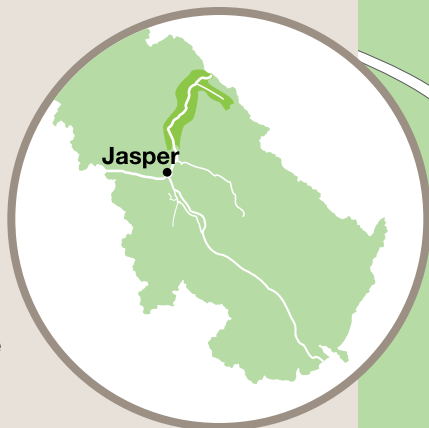
Renseignements sur les campings

Camping	Altitude (m)	Description	Nbre d'empl.	Type de toilettes	Rangement des provisions	UTM
66 Ruisseau-Willow – Randonneurs  	1 360 m	Aire de camping simple près du ruisseau Willow. Le camping pour cavaliers se trouve sur la berge opposée.	4	Sèche	Câble	11U 410612 - 5914645
68 Welbourne – Randonneurs  	1 440 m	Jolie aire de camping sur la berge de la rivière Snake Indian.	4	À barre	Perche	11U 400416 - 5911090
70 Ruisseau-Blue  	1 520 m	Aire de camping simple, qui est partagée avec des groupes de cavaliers, dans la forêt près du ruisseau Blue.	4	Sèche	Câble	11U 391067 - 5910390
72 Three Slides  	1 600 m	Aire de camping simple offrant des vues splendides sur la haute vallée près de la rivière Snake Indian.	4	À barre	Aucun	11U 380383 - 5905210
73 Oatmeal  	1 768 m	Aire de camping simple dans une forêt ouverte offrant des vues sur les montagnes.	4	Sèche	Câble	11U 371608 - 5905189
74 Byng  	1 803 m	Aire de camping simple dans une forêt ouverte le long de la rivière Snake Indian avec vues sur les montagnes.	4	À barre	Câble	11U 365296 - 5914411



Camping	Altitude (m)	Description	Nbre d'empl.	Type de toilettes	Rangement des provisions	UTM
75 Twintree 	1 563 m	Jolie aire de camping dans la forêt, en bordure du lac Twintree et du ruisseau Twintree, avec de superbes vues sur le lac.	4	Sèche	Perche	11U 357430 - 5919640
76 Ruisseau-Donaldson  	1 400 m	Aire de camping simple dans la forêt.	4	À barre	Câble	11U 352417 - 5916365
77 Ruisseau-Chown – Randonneurs  	1 441 m	Belle aire de camping sur la berge du ruisseau Chown avec de superbes vues.	4	À barre	Câble	11U 349209 - 5912358
80 Wolverine-Nord  	1 525 m	Aire de camping simple aménagée en bordure du sentier dans une forêt ouverte.	4	À barre	Perche	11U 353440 - 5903140
81 Aldolphus – Randonneurs  	1 681 m	Aire de camping simple dans une forêt ouverte offrant des vues sur les montagnes.	4	Sèche	Perche	11U 358730 - 5894746

POUR VOUS RENDRE AU POINT DE DÉPART



Lac Rock

Ce point de départ se trouve à l'extérieur du parc, dans le parc de nature sauvage Willmore.

- Empruntez la route 16 en direction est, sur environ 70 km, en direction de Hinton.
- Tournez vers le nord sur la route 40 et parcourez environ 40 km.
- Tournez en direction ouest à la sortie du lac Rock, puis parcourez 32 km sur un chemin de gravier jusqu'au lac Rock.
- Cherchez les panneaux indiquant le parc de nature sauvage Willmore et le terrain de stationnement du point de départ du sentier. Vous devez éviter de garer votre véhicule au camping du Lac-Rock.

Parc provincial du Mont-Robson/lac Berg

Ce point de départ de sentier se trouve dans le parc provincial du Mont-Robson, à l'ouest de Jasper.

- Empruntez la route 16 en direction ouest sur 80 km jusqu'au centre d'accueil du parc provincial du Mont-Robson.
- Le chemin d'accès au point de départ du sentier se trouve à cette sortie.

