
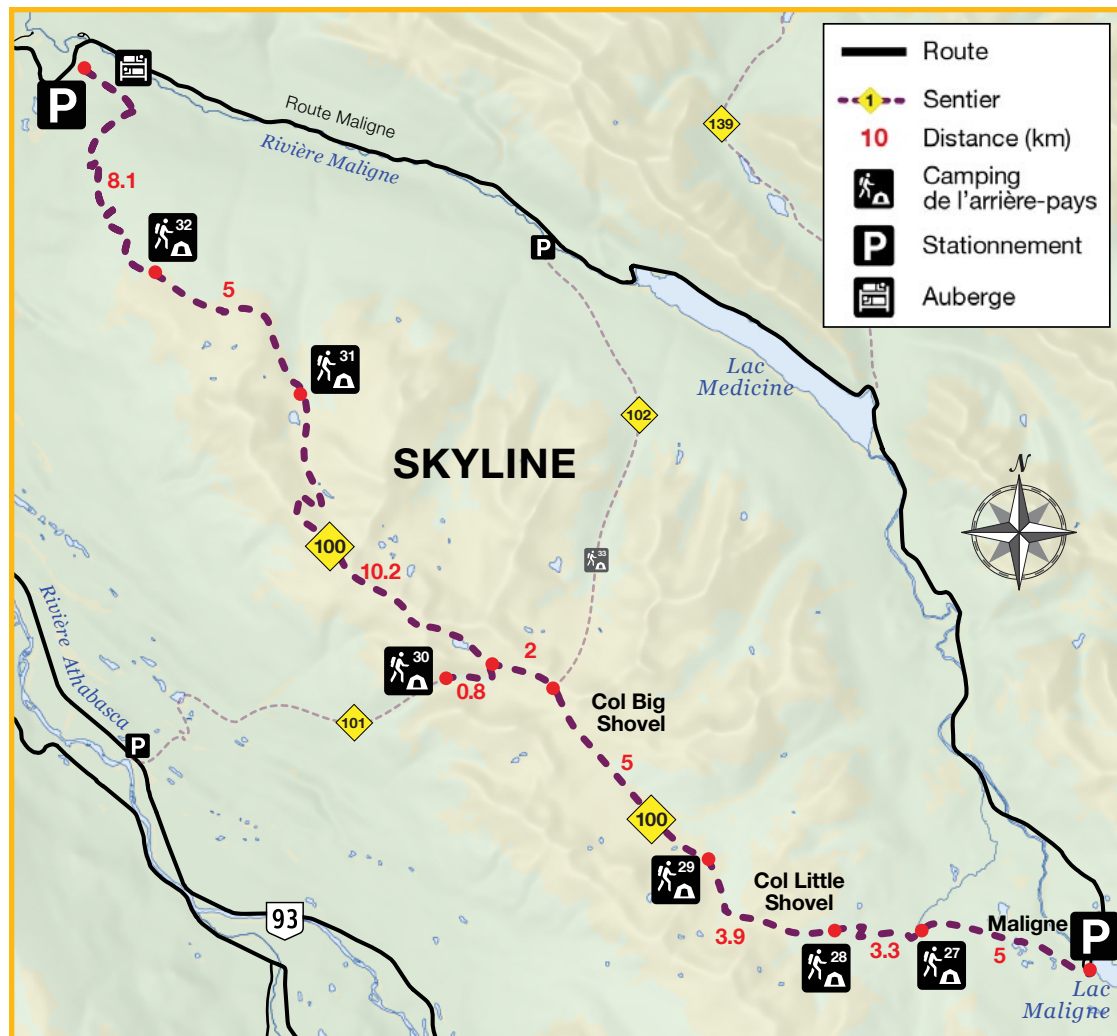


SENTIER SKYLINE

Parcours de randonnée d'une beauté exceptionnelle sur le sentier le plus élevé du parc national Jasper.

-  Sentier entretenu, fréquence d'entretien élevée
-  44,1 km aller seulement
-  De 2 à 3 jours
-  Chiens interdits
-  Vélos interdits



Ce sentier vous convient-il?

Le sentier Skyline domine la limite forestière sur près de 25 km, ce qui en fait le sentier le plus élevé et peut-être aussi le plus panoramique du parc. L'altitude vous permet de jouir de panoramas spectaculaires qui englobent la majeure partie du parc : de vastes prés et des crêtes balayées par les vents. Traversant trois cols de montagne, le sentier Skyline se distingue par la diversité de la flore, de la faune et des paysages uniques au parc national Jasper. Le tronçon du sentier appelé « The Notch » peut être impraticable au début de la saison.

Détails

Le sentier Skyline est le sentier de randonnée pédestre de l'arrière-pays le plus fréquenté du parc national Jasper et affiche complet rapidement. La direction la plus populaire pour parcourir le sentier Skyline est du sud (lac Maligne) vers le nord, puisque vous perdez plus d'altitude que vous en gagnez. La plupart des randonneurs parcourent le sentier Skyline en deux ou trois jours, bien qu'il soit agréable de disposer d'une journée supplémentaire pour explorer les zones alpines en chemin. Les points forts comprennent le col Little Shovel au km 10,3, le col Big Shovel au km 17,5, le col élevé appelé « The Notch » et la randonnée sur la crête alpine au-delà. La neige peut rester au sol tard dans la saison estivale sur ce sentier de haute altitude.

En cas de mauvais temps, le sentier Wabasso, d'une longueur de 15 km, peut servir de voie de sortie. Il présente une descente abrupte de 1 100 m et débouche sur la promenade des Glaciers, à 14 km au sud de la ville de Jasper.



- Les feux sont interdits dans tous les campings.
- Les chiens ne sont pas autorisés sur le sentier Skyline entre le lac Maligne et le camping Signal.
- Les vélos sont interdits entre le lac Maligne et le chemin coupe-feu du Mont-Signal.
- Ce sentier ne se parcourt généralement que du début du mois de juillet au début du mois d'octobre. Il peut neiger à tout moment de l'année.
- Le sentier Watchtower croise le sentier Skyline. Il n'y a pas de pont sur la rivière Maligne près du point de départ du sentier Watchtower. En période de crue, la rivière peut être infranchissable.



Vous êtes responsable de votre sécurité.

Consultez le [Guide de planification d'excursions en arrière-pays du parc national Jasper](#) :

- descriptions des types de sentiers et des installations de camping;
- listes du matériel à apporter;
- pratiques de camping responsables;
- renseignements sur la sécurité.

Avant de partir, vérifiez les conditions météorologiques ainsi que l'état des sentiers et des routes sur le site :

parcsCanada.gc.ca/sentiers-jasper

CARTES

Carte SNRC : Medicine Lake 83 C /13
Athabasca Falls 83C/12

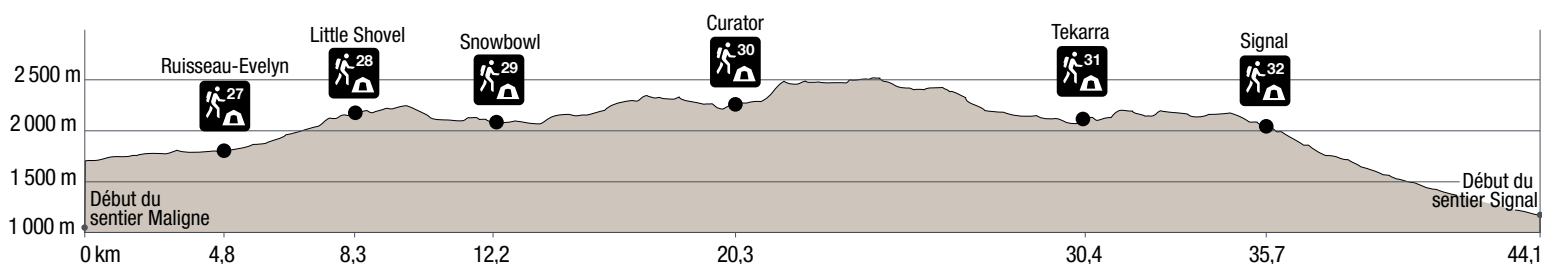
Carte National Geographic : Jasper South

Carte Gemtrek : Jasper and Maligne Lake

PERMIS DE CAMPING













Le permis de camping dans l'arrière-pays est obligatoire pour toutes les randonnées avec coucher. Vous pouvez en obtenir un en ligne à reservations.pc.gc.ca ou en composant le 1-877-737-3783.

Profil topographique





Renseignements sur les campings

Camping	Altitude (m)	Description	Nbre d'empl.	Type de toilettes	Rangement des provisions	UTM
27 Ruisseau-Evelyn  	1 824 m	Petit camping tranquille situé près d'un ruisseau; bon choix pour les randonneurs qui se mettent en route tard dans la journée.	4	Sèche	Casiers à provisions	11U 452481-5843006
28 Little Shovel  	2 233 m	Camping offrant des vues magnifiques sur le lac Maligne et les collines Bald, situé en aval du col Little Shovel. Excellent choix pour ceux qui veulent éviter le très populaire camping Snowbowl.	8	À baril	Casiers à provisions	11U 450945-5842879
29 Snowbowl  	2 094 m	Camping très fréquenté, situé dans un pré spectaculaire, bien abrité par des arbres. Accès facile à de l'eau.	8	À baril	Casiers à provisions	11U 447486-5844389
30 Curator  	2 070 m	Camping jouissant d'une grande popularité auprès de ceux qui font l'excursion en deux jours. Situé à 0,8 km du sentier et à 1,2 km du magnifique lac Curator.	8	À baril	Casiers à provisions	11U 442160-5848882
31 Tekarra  	2 062 m	Très beau camping situé près d'un ruisseau au débit rapide. Excellents points de vue.	8	À baril	Casiers à provisions	11U 437972-5855684
32 Signal  	2 014 m	Camping tranquille au sommet du chemin coupe-feu du Mont-Signal. Excellentes vues sur Jasper et les environs depuis les collines dominant le camping.	8	À baril	Casiers à provisions	11U 433941-5858434

POUR VOUS RENDRE AU POINT DE DÉPART

Lac Maligne (sud)

- Prenez la route 16 Est en direction d'Edmonton. À 2 km de Jasper, tournez à droite et traversez le pont pour vous engager sur la route Maligne.
- Roulez sur une distance de 46 km en direction sud jusqu'au lac Maligne.
- Poursuivez votre route au-delà du chalet et du pont pour accéder au terrain de stationnement du côté ouest du lac.
- Le point de départ du sentier se trouve du côté droit de la route, juste avant le terrain de stationnement.

Signal (nord)

- Roulez sur 8 km en direction sud sur la route Maligne (comme ci-dessus). Le terrain de stationnement se trouve à votre droite. Il y a une aire de stationnement auxiliaire dans le terrain de stationnement du belvédère Maligne, 500 m plus loin.

