



BOUCLE BRAZEAU

Très fréquentée par les randonneurs, cette zone comprend un grand lac sauvage, des cols de montagne et de vastes prairies alpines.


 Sentier entretenu, fréquence d'entretien moyenne

 Boucle de 81 km

 5 jours

 Chiens interdits

 Vélos interdits

 Chevaux interdits

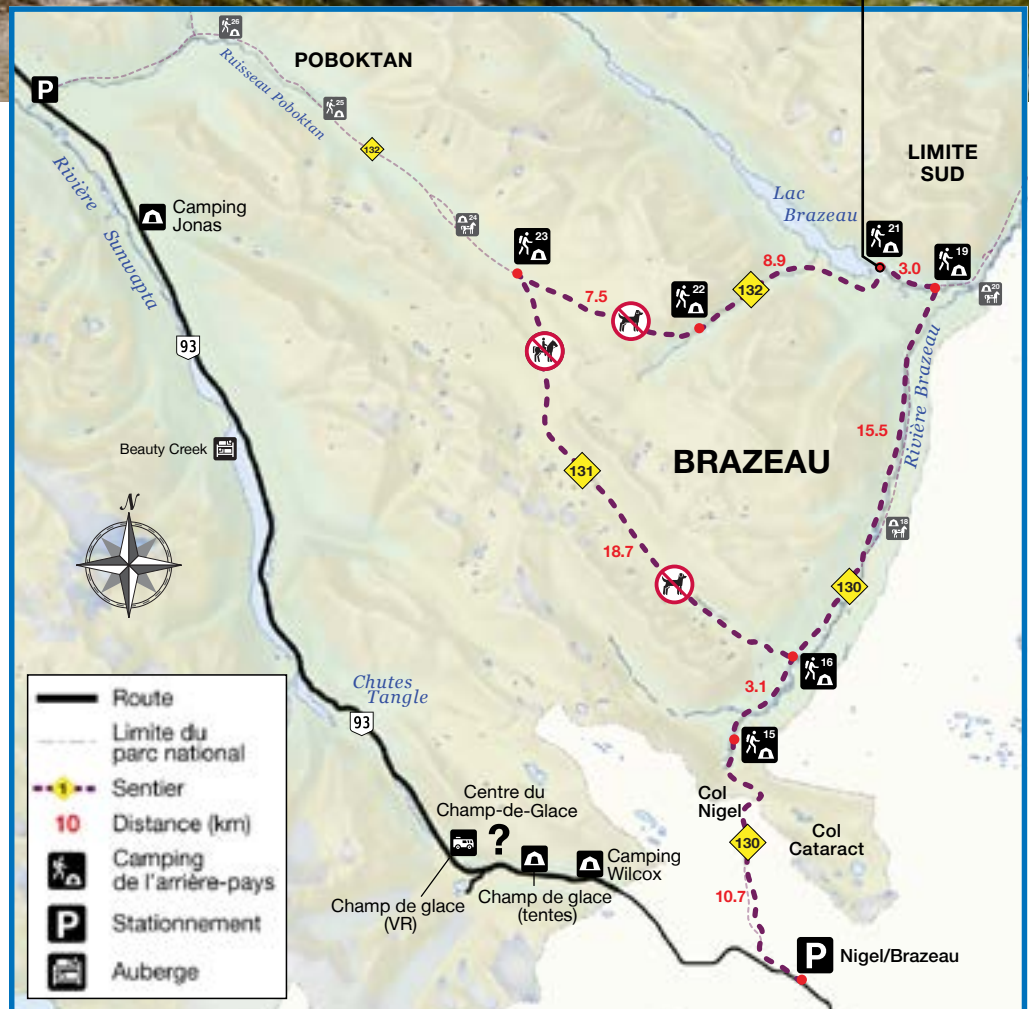


Un important pont enjambant la rivière Brazeau a été emporté par les eaux à proximité de l'extrémité sud-est du lac Brazeau.

Il n'est pas possible de traverser cette rivière à gué en période de crue. Lorsque le débit de l'eau est bas, la traversée à gué peut s'avérer dangereuse. Modifiez vos projets de randonnée en conséquence.

Pour la plus grande partie de la saison de randonnée de 2025, les déplacements sur le sentier n° 132 entre le camping du Ruisseau-John John (n° 22) et le camping du Lac-Brazeau (n° 21) ou le camping de la Rivière-Brazeau (n° 19) ne seront pas possible. À partir du point de départ du sentier Nigel, les usagers peuvent atteindre les campings de la Rivière-Brazeau et du Lac-Brazeau en empruntant le sentier n° 130, mais ne pourront probablement pas compléter tout le parcours de la boucle Brazeau.

Veuillez consulter le [rapport sur l'état des sentiers](#) pour obtenir des mises à jour.



Ce sentier vous convient-il?

La boucle Brazeau est un sentier exigeant en altitude qui traverse trois cols de montagne. Vous devez traverser des cours d'eau à gué. Les changements de temps brusques sont fréquents. Les efforts exigés pour faire cette randonnée de longue distance en pleine nature sont compensés par de nombreuses récompenses. Les bons randonneurs peuvent boucler la boucle en cinq jours. Les déplacements ne sont pas recommandés avant juillet en raison de la neige qui peut recouvrir les cols.

Détails

La plupart des randonneurs parcourent ce sentier en forme de sucette dans le sens inverse des aiguilles d'une montre, car le gain d'altitude est plus graduel. En général, ils partent du point de départ du sentier du Ruisseau-Nigel, franchissent le col Nigel et passent la première nuit au camping Four Point (n° 16 à 13,9 km). Ils poursuivent leur route jusqu'au camping du Lac-Brazeau (n° 21 à 18,1 km), franchissent le col Poboktan pour gagner le camping de l'Embranchement-Jonas (n° 23 à 16,2 km). Le sentier de l'Embranchement-Jonas fait une boucle qui revient au camping Four Point (n° 16 à 18,9 km). La dernière journée, il ne leur reste plus qu'à refaire le trajet jusqu'au point de départ du sentier du Ruisseau-Nigel.

Les campings de l'Embranchement-Jonas et du Lac-Brazeau sont de bons camps de base pour des randonnées d'une journée.

Les randonneurs chevronnés peuvent emprunter le sentier du Col-Nigel comme point de départ pour explorer l'aire de nature sauvage White Goat. Un sentier non balisé et non entretenu qui traverse le col Cataract part de ce sentier. Pour explorer le secteur de White Goat, il faut absolument posséder de bonnes cartes topographiques, avoir l'expérience des techniques d'orientation et pouvoir traverser des cours d'eau à gué.



- Les randonneurs peuvent emprunter la déviation entre le terrain de camping Four Point (n° 16) et le terrain de camping de la Rivière-Brazeau (n° 19), sur la rive ouest de la rivière. Ne traversez pas le pont de la rivière pour aller sur la rive est. Le sentier qui s'y trouve et le terrain de camping Wolverine (n° 18) sont réservés aux cavaliers.
- Les feux ne sont autorisés que dans les foyers désignés. Les feux ne sont pas autorisés au camping de l'Embranchement-Jonas (n° 23). Renseignez-vous sur les interdictions de faire du feu.
- Les chevaux sont interdits sur le sentier de l'Épaulement-Jonas (n° 131).
- Les chiens sont interdits sur le sentier du Ruisseau-Poboktan (n° 132) jusqu'au camping du Lac-Brazeau (n° 21), mais sans inclure ce dernier. Ils sont également interdits sur le sentier de l'Épaulement-Jonas, à partir de l'intersection avec le sentier du Ruisseau-Poboktan jusqu'au camping Fort Point (n° 16), mais sans inclure ce dernier.
- Au nord du camping Four Point (n° 16), la boucle Brazeau est fermée de manière saisonnière pour la conservation du caribou du 1^{er} novembre au 15 mai.
- Veuillez laisser les objets naturels et culturels tels que vous les avez trouvés.



ÊTES-VOUS PRÉPARÉ?

Vous êtes responsable de votre sécurité.

Consultez le [Guide de planification d'excursions en arrière-pays du parc national Jasper](#) :

- descriptions des types de sentiers et des installations de camping;
- listes du matériel à apporter;
- pratiques de camping responsables;
- renseignements sur la sécurité.

Avant de partir, vérifiez les conditions météorologiques ainsi que l'état des sentiers et des routes sur le site :

parcscanada.gc.ca/sentiers-jasper

CARTES

Carte SNRC :

Columbia Icefield 83C/3

Sunwapta Peak 83C/6

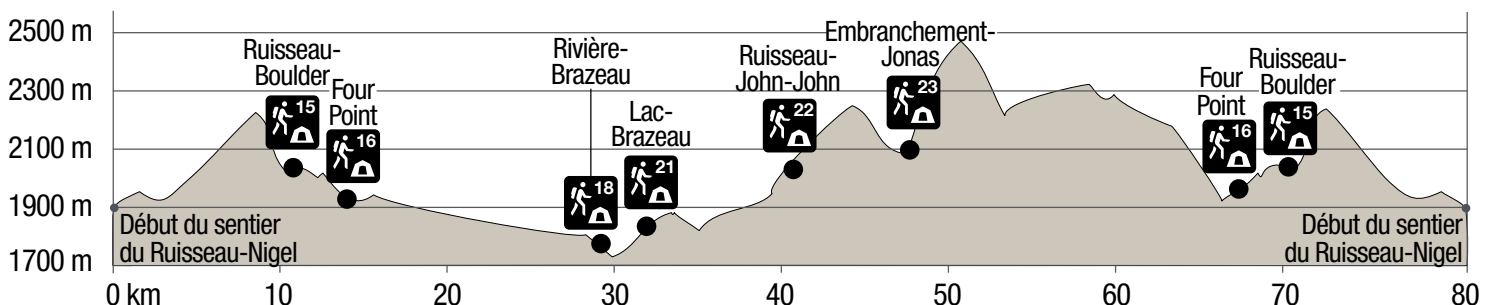
Carte National Geographic :

Jasper South






PERMIS DE CAMPING

Le permis de camping dans l'arrière-pays est obligatoire pour toutes les randonnées avec coucher. Vous pouvez en obtenir un en ligne à reservations.pc.gc.ca ou en composant le 1-877-737-3783.

Profil topographique



Renseignements sur les campings

Camping	Altitude (m)	Description	Nbre d'empl.	Type de toilettes	Rangement des provisions	UTM
15 Ruisseau-Boulder 	2 036 m	Camping offrant de belles vues; situé près de la rivière Brazeau.	4	Sèche	Casiers à provisions	11U 492962-5790100
16 Four Point 	1 935 m	Camping boisé à proximité de la rivière Brazeau, offrant de belles vues. Le sentier de l'Épaulement-Jonas débute juste au-delà du camping.	8	Sèche	Casiers à provisions	11U 494770-5792240
19 Rivière-Brazeau 	1 737 m	Camping boisé, situé non loin de la rivière Brazeau.	4	Sèche	Casiers à provisions	11U 499608-5804813
21 Lac-Brazeau 	1 816 m	Très beau camping aménagé en bordure du lac Brazeau, à 900 m du sentier principal.	8	Sèche	Casiers à provisions	11U 497590-5805604
22 Ruisseau-John-John 	2 012 m	Camping situé tout près du ruisseau John-John. Magnifiques vues sur les montagnes environnantes.	4	Sèche	Casiers à provisions	11U 491965-5803508



POUR VOUS RENDRE AU POINT DE DÉPART

Ruisseau Nigel

De Jasper

- Roulez sur une distance de 116 km en direction sud sur la route 93 (promenade des Glaciers).
- Tournez à gauche dans le terrain de stationnement du ruisseau Nigel. Le terrain de stationnement se trouve à 13 km au sud du Centre du Champ-de-Glace.

De Banff et de Lake Louise

- De la route 1, empruntez la route 93 (promenade des Glaciers) en direction de Jasper et roulez sur 114 km.

