



# SENTIER DE LA VALLÉE- TONQUIN


Des paysages à couper  
le souffle, avec une  
chaîne de montagnes  
spectaculaire et des  
décors alpins


 Sentier entretenu,  
fréquence d'entretien élevée

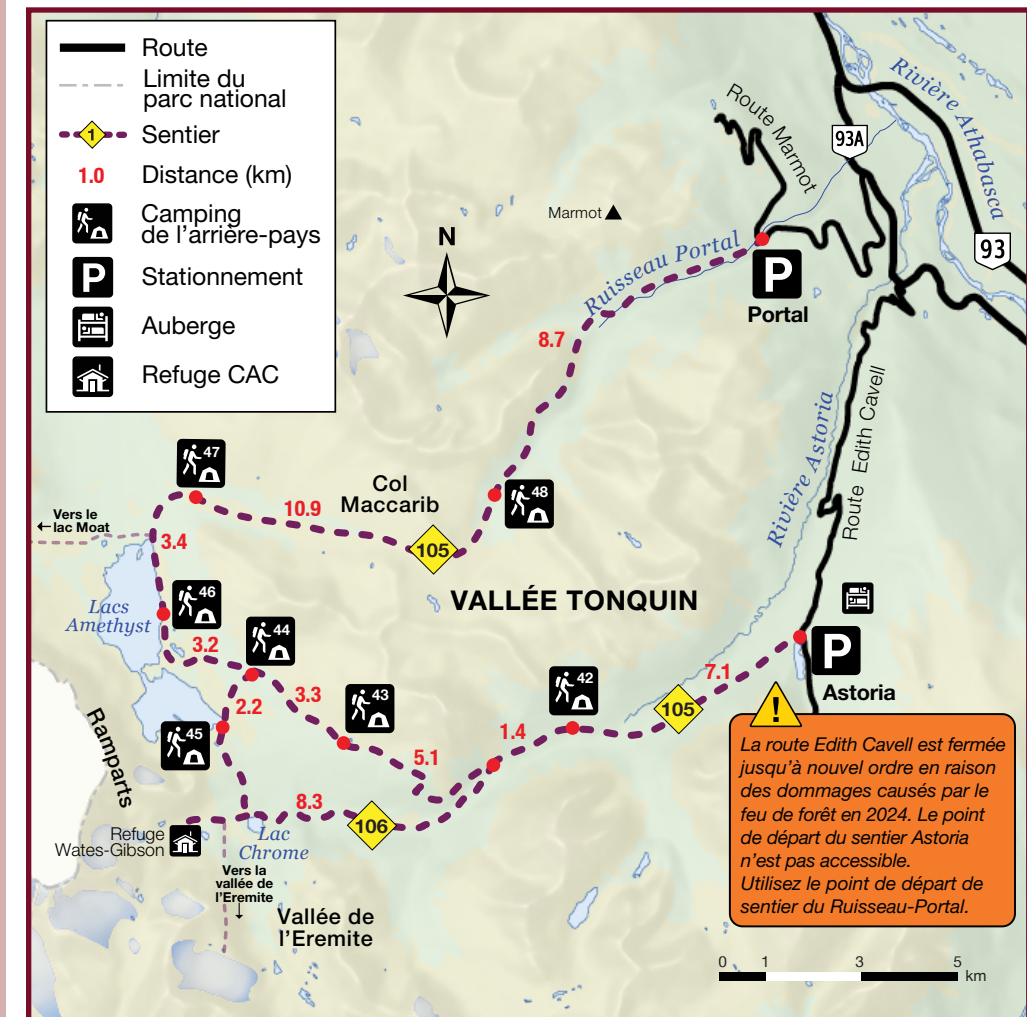
 43,1 km aller seulement

  De 2 à 3 jours

 Chiens interdits

 Vélos interdits

 Feux interdits



## Ce sentier vous convient-il?

La vallée Tonquin est l'une des destinations de choix de l'arrière-pays canadien, avec d'impressionnants sommets, glaciers et lacs pittoresques. Elle est également célèbre pour la diversité de sa faune, dont le grizzli, l'ours noir et le caribou. La région est bien connue pour la boue et l'abondance de moustiques. La fin de l'été et l'automne sont les périodes les plus propices pour emprunter ce sentier. Sept campings, et un refuge du Club alpin du Canada peuvent être réservés pour l'hébergement.

## Détails

La vallée est bien connue pour ses points de vue saisissants sur le lac Amethyst, endormi au pied de l'escarpement The Ramparts. Le sentier est en forme de fer à cheval et l'accès à la vallée se fait à partir de deux points de départ. Vous pouvez organiser le transport de manière à pouvoir partir d'un point de départ et revenir à l'autre. En partant du point de départ du sentier Astoria, le dénivelé est moindre et l'accès aux campings situés à l'extrémité sud du lac Amethyst est plus rapide. En partant du point de départ du sentier Maccarib, le paysage est généralement considéré comme plus pittoresque. Pour les randonneurs qui n'ont pas de moyen de transport, la boucle Astoria (n° 42) – Switchback (n° 43) – Clitheroe (n° 44) – Pointe-Surprise (n° 45) et la sortie par le lac Chrome constituent une bonne option, bien que ce sentier soit moins bien entretenu. Les randonnées d'une journée dans la vallée de l'Ermite et au lac Moat sont d'excellents choix pour ceux qui disposent d'un peu de temps supplémentaire.



**La vallée Tonquin est fermée de façon saisonnière pour la conservation du caribou du 1<sup>er</sup> novembre au 15 mai.**

## Distance jusqu'aux campings

**De la route Cavell par la rivière Astoria jusqu'au :**

- camping Astoria : 7,1 km
- camping Switchback : 13,6 km
- camping Clitheroe : 16,9 km
- camping de la Pointe-Surprise : 19,1 km
- camping Amethyst : 20,1 km

**Du point de départ du sentier du Ruisseau-Portal par le col Maccarib jusqu'au :**

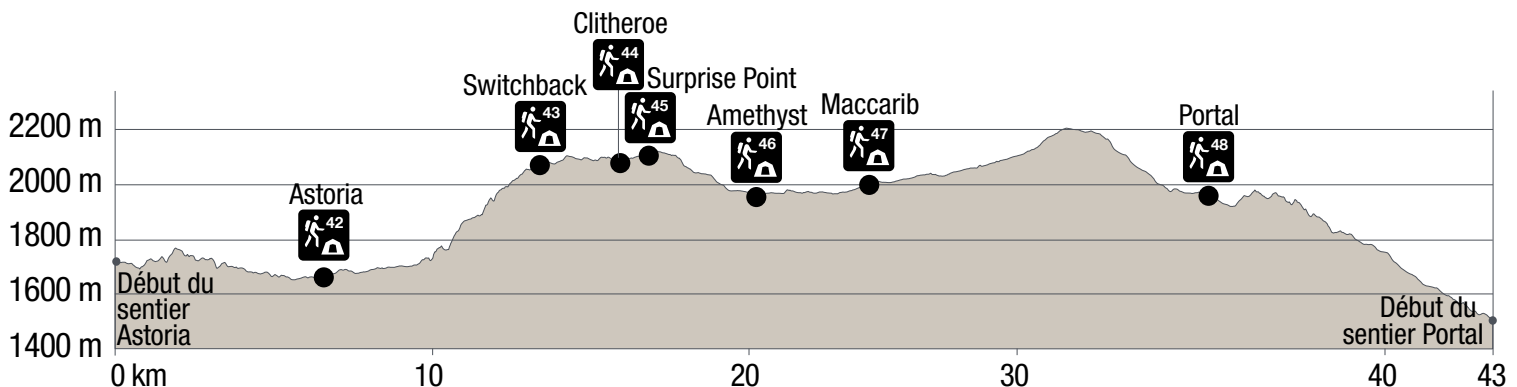
- camping Portal : 8,7 km
- camping Maccarib : 19,6 km
- camping Amethyst : 23 km

## Refuge du Club alpin du Canada (CAC)

Refuge Wates-Gibson

- [alpineclubofcanada.ca/facility/wates.html](http://alpineclubofcanada.ca/facility/wates.html)
- 403-678-3200 | [info@alpineclubofcanada.ca](mailto:info@alpineclubofcanada.ca)

## Profil topographique



# ÊTES-VOUS PRÉPARÉ?

**Vous êtes responsable de votre sécurité.**

Consultez le [Guide de planification d'excursions en arrière-pays du parc national Jasper](#) :

- descriptions des types de sentiers et des installations de camping;
- listes du matériel à apporter;
- pratiques de camping responsables;
- renseignements sur la sécurité.

Avant de partir, vérifiez les conditions météorologiques ainsi que l'état des sentiers et des routes sur le site :

[parcscanada.gc.ca/sentiers-jasper](http://parcscanada.gc.ca/sentiers-jasper)

## CARTES

**Carte SNRC :** Jasper 83D/16  
Amethyst Lakes 83D/9

**Carte National Geographic :** Jasper South

**Carte Gentrek :** Jasper and Maligne Lake

## PERMIS DE CAMPING

Le permis de camping dans l'arrière-pays est obligatoire pour toutes les randonnées avec coucher. Vous pouvez en obtenir un en ligne à [reservations.pc.gc.ca](http://reservations.pc.gc.ca) ou en composant le 1-877-737-3783.

## Renseignements sur les campings

Camping	Altitude (m)	Description	Nbre d'empl.	Type de toilettes	Rangement des provisions	UTM
42 <b>Astoria</b> 	1 690 m	Camping boisé reposant sur une crête surplombant la rivière Astoria.	4	Sèche	Casiers à provisions	422681-5837524
43 <b>Switchback</b> 	2 067 m	Camping semi-boisé offrant néanmoins de superbes vues sur les montagnes environnantes.	8	Sèche	Casiers à provisions	418802-5837175
44 <b>Clitheroe</b> 	2 080 m	Camping boisé offrant des vues sur la chaîne The Ramparts. Il peut servir de camp de base pour explorer la vallée de l'Eremitte.	8	À baril	Casiers à provisions	416199-5838929
45 <b>Pointe-Surprise</b> 	1 978 m	Camping situé au pied de la chaîne The Ramparts offrant des vues saisissantes. C'est également un excellent point de départ pour des randonnées d'une journée dans la vallée de l'Eremitte.	4	À baril	Casiers à provisions	415545-5837389
46 <b>Amethyst</b> 	1 985 m	Camping situé près du lac Amethyst offrant des vues spectaculaires sur la chaîne The Ramparts. Il est le plus central et le plus fréquenté de la vallée.	8	À baril	Casiers à provisions	414457-5840086
47 <b>Maccarib</b> 	2 012 m	Camping dans un décor enchanteur à la limite forestière offrant d'excellentes vues sur la vallée Tonquin.	8	À baril	Casiers à provisions	414561-5842975
48 <b>Portal</b> 	1 979 m	Agréable camping situé dans une forêt clairsemée en bordure d'un ruisseau.	4	À baril	Casiers à provisions	421730-5843293

# POUR VOUS RENDRE AU POINT DE DÉPART

## Pour vous rendre au point de départ du sentier du Ruisseau-Portal

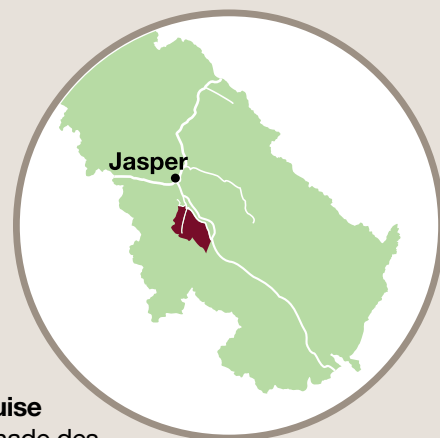
Le ruisseau Portal se trouve sur la route Marmot (à 16 km de Jasper).  
Le point de départ du sentier est accessible à l'année.

### De Jasper

- Empruntez la promenade des Glaciers en direction de Banff et tournez à droite sur la route 93A juste après la guérite du parc.
- Après 2,4 km, tournez à droite sur la route Marmot.
- Le point de départ du sentier se trouve sur votre gauche au km 12 de la route, indiqué par un pictogramme de randonneur.

### De Banff et de Lake Louise

- Empruntez la promenade des Glaciers en direction nord, vers Jasper.
- Tournez à gauche à l'intersection de la route 93A et des chutes Athabasca, à 200 km au nord de Lake Louise.
- Poursuivez votre route sur 21,5 km, puis tournez à gauche sur la route Marmot.
- Le point de départ du sentier se trouve sur votre gauche au km 12 de la route, indiqué par un pictogramme de randonneur.



## Point de départ du sentier du Ruisseau-Astoria



*La route Edith Cavell est fermée jusqu'à nouvel ordre en raison des dommages causés par le feu de forêt en 2024. Le point de départ du sentier Astoria n'est pas accessible. Utilisez le point de départ de sentier du Ruisseau-Portal.*

