

# Whirlpool

Jasper National Park / Parc national Jasper

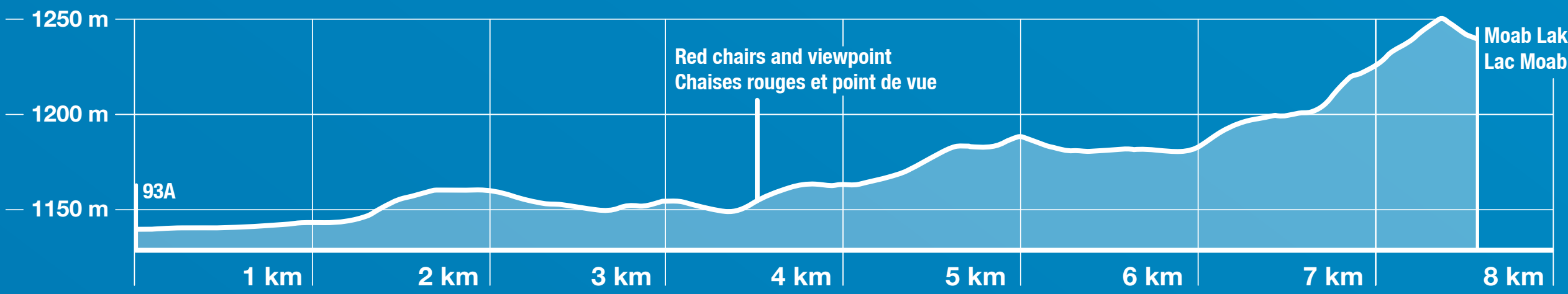


## Moab Lake Trail / Piste du Lac-Moab

USERS / TYPE D'USAGER 	DISTANCE 7.9 km <small>ONE WAY / ALLER SEULEMENT</small>	DURATION / DURÉE 1.5 hrs / heures	DIFFICULTY / DIFFICULTÉ Easy / Facile Moderate / Modéré
---------------------------	--	--------------------------------------	---

### ELEVATION / ALTITUDE

MINIMUM 1139 m	MAXIMUM 1254 m	START / DÉBUT 1139 m	END / FIN 1243 m	CLIMB/DESCENT / MONTÉE/DESCENTE +152 m / -48 m
-------------------	-------------------	-------------------------	---------------------	---



Beautiful views of the Whirlpool river are on display as you ski the gentle rolling terrain of the Moab Lake Road. This trail is groomed to a lake viewpoint.

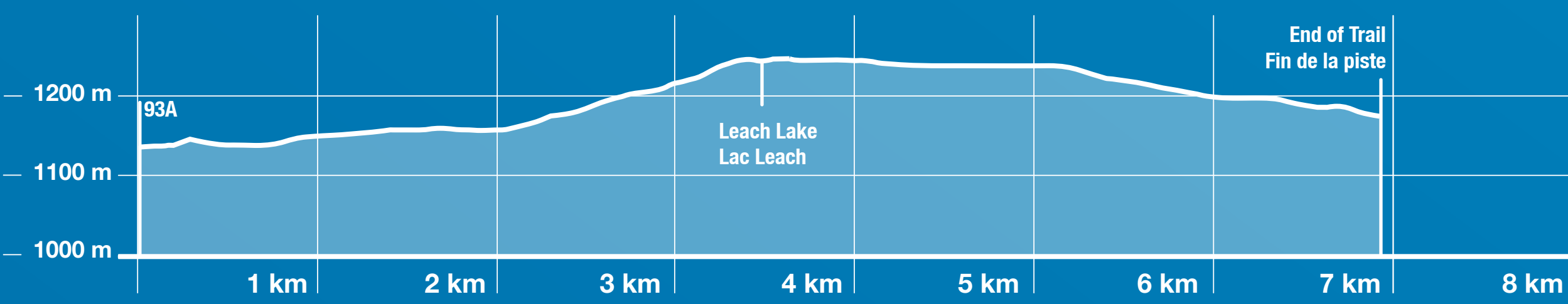
Empruntez la piste de ski légèrement vallonnée de la route du Lac-Moab et admirez les panoramas de la rivière Whirlpool qui s'offrent à vous. Cette piste est damée jusqu'à un point de vue sur le lac.

## Leach Lake Trail / Piste du Lac-Leach

USERS / TYPE D'USAGER 	DISTANCE LEACH LAKE / LAC LEACH 3.8 km <small>ONE WAY / ALLER SEULEMENT</small> END OF TRAIL / FIN DE LA PISTE 7.2 km <small>ONE WAY / ALLER SEULEMENT</small>	DURATION / DURÉE LEACH LAKE / LAC LEACH 0.5 – 1 hrs / heures END OF TRAIL / FIN DE LA PISTE 1.5 hrs / heures	DIFFICULTY / DIFFICULTÉ Easy / Facile Moderate / Modéré
---------------------------	--	--	---

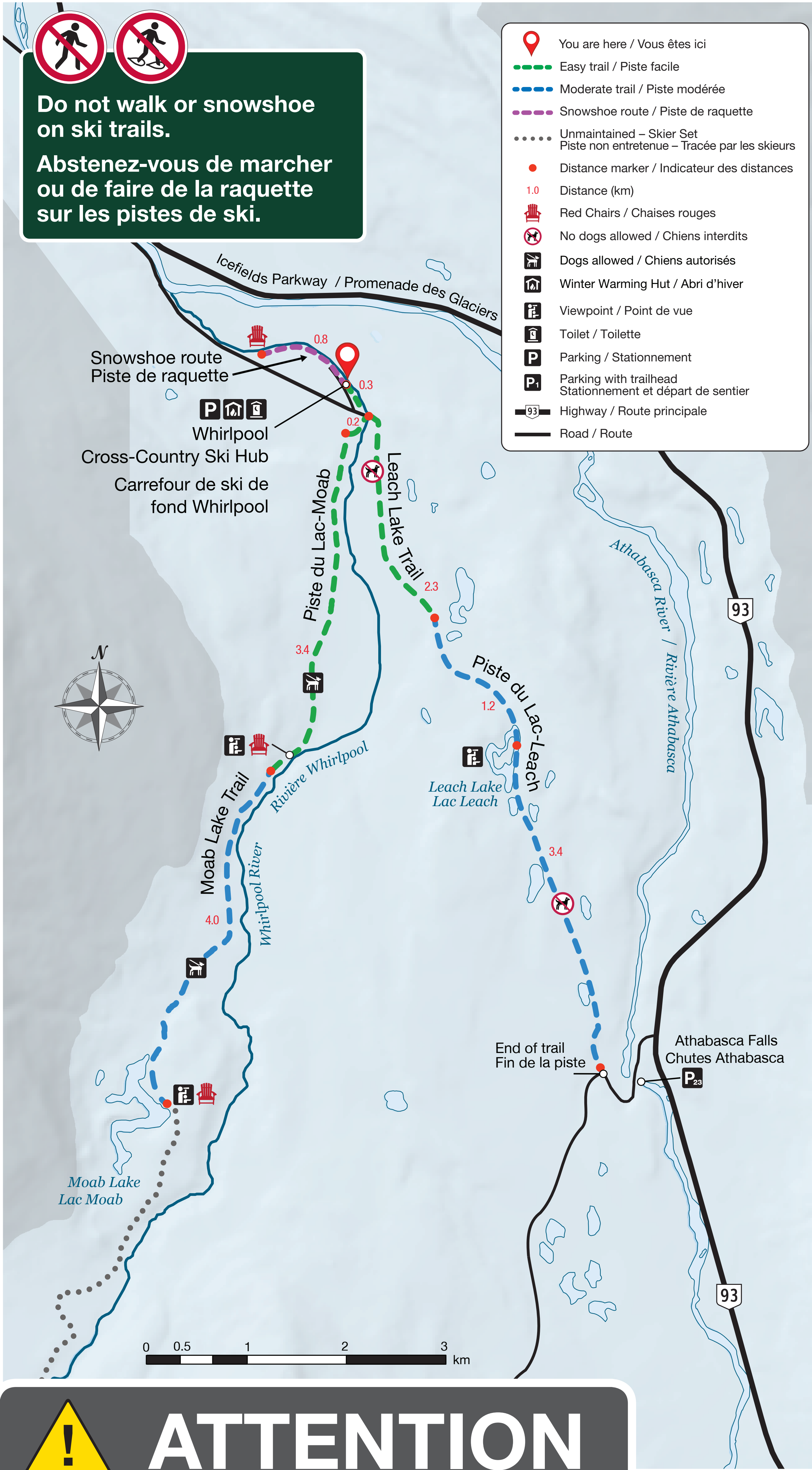
### ELEVATION / ALTITUDE

MINIMUM 1139 m	MAXIMUM 1249 m	START / DÉBUT 1139 m	END / FIN 1178 m	CLIMB/DESCENT / MONTÉE/DESCENTE LEACH LAKE / LAC LEACH +125 m / -16 m END OF TRAIL / FIN DE LA PISTE +40 m / -69 m
-------------------	-------------------	-------------------------	---------------------	--



Also known as the sunny side, this trail brings you to beautiful Leach Lake at 3.8 km. If you carry on the extra 3.4 km to the end of the trail, you'll be rewarded with views of mounts Hardisty and Kerkeslin.

Située du « côté ensoleillé », cette piste débouche sur le magnifique lac Leach à 3,5 km. Si vous poursuivez votre excursion sur 4,1 km de plus jusqu'aux fin de la piste, vous serez récompensé de vos efforts par des vues spectaculaires sur les monts Hardisty et Kerkeslin.



## You are responsible for your own safety.

All outdoor activities involve some degree of risk. Please be well prepared for your chosen activity and route.

For information or to report trail conditions, contact the Jasper Information Centre: 780-852-6176 / www.parkscanada.gc.ca

Emergency: call 911

## Vous êtes responsable de votre propre sécurité

Toute activité de plein air comporte certains risques. Vous devez bien vous préparer en fonction de l'activité et de l'itinéraire choisis.

Pour obtenir des renseignements ou pour signaler l'état des pistes, communiquez avec le Centre d'information de Jasper : 780-852-6176 / www.parkscanada.gc.ca

Urgences : composez le 911

	If using left lane, yield to oncoming skiers.	Si vous empruntez la voie de gauche, cédez le passage aux skieurs arrivant en sens inverse.
	Dogs must be on leash.	Les chiens doivent être en laisse.
	Pick up after your dog.	Ramassez les crottes de votre chien.
	Do not litter.	Ne laissez pas traîner d'ordures.