





Parc national du
Mont-Revelstoke
parcscanada.gc.ca





Bienvenue au parc national du Mont Revelstoke!

Comment devenir un Xplorateur

1. Réalise trois des activités proposées dans ce livret.
2. Lorsque tu auras terminé, apporte ton livret au Centre de la découverte du Col-Rogers (ouvert de 8 h à 18 h, 7 jours sur 7) ou au bureau de Parcs Canada à Revelstoke, 301B, 3ième Rue ouest (ouvert de 8 h à 12 h et de 13 h à 16 h 30, du lundi au vendredi). Tu peux aussi devenir un Xplorateur par courrier électronique ou par la poste; va voir les instructions à la dernière page.
3. Demande à un préposé de Parcs Canada pour savoir comment obtenir ton certificat des Xplorateurs et ton souvenir de Parcs Canada.

Les activités seront plus faciles et plus agréables à faire en compagnie d'un adulte.

CE
LIVRET
APPARTIENT À



REGARDE

JE CHERCHE AVEC MON PETIT ŒIL

Endroit : Promenade des Prés-dans-le-Ciel.

Instructions : Cherche les éléments qui sont sur le dessin tandis que tu montes la promenade qui mène au sommet du mont Revelstoke. Coche-les au fur et à mesure que tu les verras. Si tu en rates quelques-uns à l'aller, tu auras une autre chance de les apercevoir quand tu redescendras. Coche le plus grand nombre d'éléments que tu peux trouver.

Attention à tous les tournants sur la route; il ne faut surtout pas être malade et tacher ton livret des Xplorateurs!



SAVAIS-TU QUE ...

cette route a été
construite il y a
100 ans lorsque les
gens conduisaient
des automobiles
Ford Modèle T!



□ Combien de ponts traversent ?
□ la Columbia ? _____

UTILISE TES SENS



UN PAYSAGE SONORE!

Endroit : Un sentier ou un belvédère tranquille (p. ex. le sentier du Bois-de-l'Inspiration ou la pointe Panorama).

Instructions : Trouve un coin tranquille un peu à l'écart du sentier et reste assis de 5 à 10 minutes. Tu dois dessiner une carte des sons que tu entends dans les bois. Imagine que tu es au centre de la page. Ferme les yeux et, chaque fois que tu entends un son, ouvre un peu les yeux pour faire une marque sur la carte de ton paysage sonore. Utilise des symboles différents pour chaque son.



DEVINETTE

Q: Qu'est-ce qui fait
999 fois « Tic » et 1
fois « Toc »?

R: Un mille-pattes avec
une jambe en bois!

CHERCHE...



LES PLANTES DANS LE PARC

Trouve certaines des plantes qui poussent au parc national du Mont-Revelstoke dans ce mots-cachés. Peux-tu en trouver quelques-unes dans le parc?



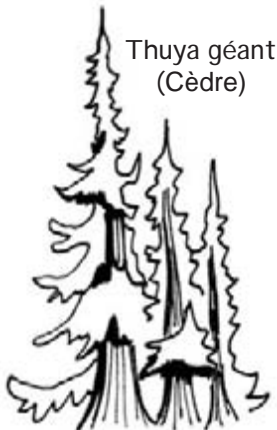
Lupin



Érythron des montagnes



Aulne de Sitka



Thuya géant
(Cèdre)

- Achillée millefeuille
- Aulne
- Bois piquant
- Bouleau
- Bouton d'or
- Bruyère
- Castilléjie
- Cèdre
- Cornouille
- Douglas de Menzies
- Épilobe
- Épinette
- Érythron des montagnes
- Fraise sauvage
- Gingembre sauvage
- If

- Mahonia
- Marguerite
- Peuplier
- Pin
- Pruche
- Saule
- Sureau
- Tremble




Marguerite subalpine

TROUVE LA SOLUTION???


MOTS CROISÉS DU SAUT À SKI

Prends le sentier qui mène au tremplin historique Nels Nelsen et va voir la « grosse pente » d'où les sauteurs à ski prenaient leur envol. Quelques-unes des réponses aux questions ci-dessous se trouvent sur les panneaux d'interprétation du site.

SAVAIS-TU
QUE???



Les sauteuses à ski prendront part pour la première fois aux Jeux olympiques en 2014, mais Isabel Coursier établissait déjà des records mondiaux ici, dans les années 1920!



HORIZONTALEMENT

1. Pièces d'équipement qui permettent de fixer les bottes aux skis.
5. Nom de cette ville, de ce parc et de cette montagne.
6. Chacun est unique et a six côtés.
9. Les planches de bois que les sauteurs chaussaient.
10. Il a gagné le plus grand nombre de compétitions à Revelstoke (deux mots). Indice : cet endroit porte son nom!

VERTICALEMENT

1. C'est froid, c'est blanc, et on s'amuse à glisser dessus.
3. La première femme à sauter à ski seule sur la « grosse pente » (deux mots). Indice : son nom est inscrit sur cette page!
4. Ce que font les lapins, les grenouilles et certains skieurs.
7. Les oiseaux, les chauves-souris, certains insectes et les sauteurs à ski le font.
8. Le plus _____ saut effectué ici était de 94,5 mètres.

BOUGE...



VA TE PROMENER!

Choisis un sentier situé dans le parc et fais une promenade avec ta famille ou tes amis. Prends une photo, fais un dessin ou écris à propos de ta partie préférée de la randonnée.

Pour ajouter au défi, tu pourrais choisir le sentier qui mène au lac Eva (2 à 3 heures de marche ou 6 km aller seulement). Une fois au lac, essaie de trouver le plus vieux graffiti du refuge du Lac-Eva, qui date de 1932, mais s'il te plaît, n'ajoute pas de graffiti à ce refuge historique!

**SAVAIS-TU
QUE...**

Les ours plantent des arbustes fruitiers lorsqu'ils font leurs besoins! Les graines qui se retrouvent dans les excréments des ours ont ainsi de meilleures chances de pousser.



ESSAIE-LE !!

LES CÈDRES GÉANTS

Endroit : Promenade des Cèdres-Géants – le thuya géant (ou cèdre) qui se trouve dans l'espace vert près des tables de pique-nique.


Instructions : Rassemble ta famille ou tes amis et découvre combien de personnes il faut pour encercler le thuya géant tout en se tenant par la main.

Est-ce que ton groupe a pu encercler le thuya? _____

Combien de personnes étaient dans ton groupe? _____

Combien faudrait-il de personnes pour encercler l'arbre? _____

Activité boni :
Trouve 8
différences entre
ces deux dessins.



REGARDE

CHASSE AU TRÉSOR

Endroit : Promenade du Choux-Puant.

Instructions : Trouve le plus grand nombre d'éléments de cette liste le long de la promenade et coche-les au fur et à mesure.

SAVAIS-TU
QUE ...

il y a 300 millions
d'années, les libellules
avaient jusqu'à 70 cm
d'envergure aux ailes.
Heureusement, elles sont
maintenant plus petites!



- Cèdre
 - Mousse
 - Fougère
 - Escargot
 - Grenouille ou œufs de grenouille
 - Libellule
 - Rat musqué en train de nager
-
- Cincle d'Amérique (cherche près du ruisseau pour voir un petit oiseau qui sautille sur les rochers).
 - Chou puant : qu'est-ce que ça sent? _____
 - Bois piquant (de grosse feuilles et une tige très piquante).
 - Oiseau : De quelle couleur est-il? _____
 - Une ancienne digue de castor, avec de l'eau qui coule au-dessus.




TROUVE LA SOLUTION???

POINTS À RELIER

Relie les points pour découvrir un petit animal qui adore l'eau. Une fois terminé, va voir à la dernière page de ce livret pour en apprendre d'avantage sur cet animal.

Petit indice : Tu trouveras le numéro 1 juste au-dessus de l'œil gauche.



SAVAIS-TU
QUE ...

Les animaux qui pondent des œufs n'ont pas de nombril!

SOIS CRÉATIF

CONSTRUIS TA PROPRE BOUSSOLE!

Tu auras besoin de:

- Un aimant
- Un morceau de liège ou une feuille qui flotte sur l'eau
- Une aiguille ou un trombone déplié
- Un bol
- De l'eau

1

Rend l'aiguille magnétique en la frottant sur l'aimant dans la même direction au moins 50 fois.



2

Remplis le bol d'eau. Place l'aiguille magnétisée sur la feuille ou le liège et laisse-la flotter.



3

Observe l'aiguille qui tourne jusqu'à ce qu'elle puisse indiquer le nord. Utilise une vraie boussole afin de vérifier si ta nouvelle invention fonctionne bien.

SAVAIS-TU QUE ...

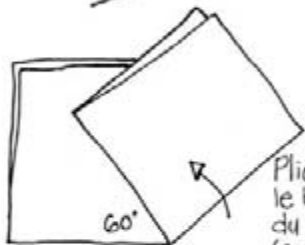
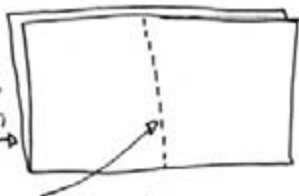
certains oiseaux migrateurs peuvent détecter le champ magnétique de la terre. S'ils étaient mis en cage, ils feraient tous face au sud à l'automne, et si tu changeais le champ magnétique à l'intérieur de la cage, ils tourneraient et feraient face au « nouveau sud ».

SOIS CRÉATIF

FABRIQUE UN FLOCON À SIX CÔTÉS

Savais-tu qu'un flocon de neige a toujours six côtés? Suis ces instructions et fabrique ton propre flocon de neige.


1 Commence avec une feuille de papier carrée... Plie-la en deux et fait un pli au milieu.



2 Plie vers le haut à partir du centre (à peu près 60 degrés)



3 Plie vers le haut, l'autre côté et rejoins le côté opposé.



4 Plie le tout en deux.



5 Découpe le haut pour que les côtés du haut soient égaux.



6 Découpe tout autour des bords en t'assurant de laisser certaines parties des bords intactes.

....DEPLIE SOIGNEUSEMENT...
... ET VOILÀ !

DEVINETTE

Q : Qu'est ce qu'un bonhomme de neige demande à un autre?

R : Sens-tu l'odeur de carottes?



VA RENCONTRER

AU SOMMET!

Endroit : Tour d'observation située au sommet du mont Revelstoke (marche de 5 minutes à partir de l'endroit où la navette dépose les visiteurs).

Instructions : Trouve un interprète de Parcs Canada dans les environs de la tour d'observation et pose-lui des questions sur le parc, sur la tour ou sur ce qu'il y a d'intéressant à voir à cet endroit. Fais un dessin à propos d'un fait intéressant que tu as appris ou écris quelque chose à ce sujet. Si tu n'as pas vu d'interprète de Parcs Canada, tu peux dessiner ce que tu as vu du sommet ou écrire quelque chose à ce sujet.



DEVINETTE

Q: Pourquoi les colibris volent-ils vers le sud pour l'hiver?

R: Parce que c'est bien trop loin pour marcher!













TROUVE...

BINGO!

Endroit : Le sentier des Premiers-Pas au sommet du mont Revelstoke

Instructions : Trouve les éléments de la liste le long du sentier. Lorsque tu en trouves un, inscris un X dans la case. Essaie d'en trouver 4 en ligne (horizontalement, verticalement ou en diagonale), ou trouve-les tous!

Moustique 	Chef Okanagan	Lupin (fleur violette) 	Écureuil terrestre (ou sa maison) 
Airelles (petites baies bleu foncé)	Neige! 	Pétroglyphe (dessin gravé sur de la pierre)	Arnica des montagnes (fleur jaune) 
Randonneur 	Valériane de Sitka (fleur blanche) 	Érythrone des montagnes (fleur jaune) 	Vue d'un glacier
Pierre avec quelque chose qui pousse dessus.	Castilléjie (fleur rouge en forme de pinceau) 	Récit sur la création du peuple Ktunaxa	Conifères 

QUESTIONS D'ÉVALUATION: On veut ton opinion!

Encercle tes réponses:

1. Les activités de ton livret Xplorateurs étaient:

Super amusantes Amusantes Assez amusantes

Pas vraiment amusantes Ennuyantes

2. Les activités étaient:

Trop faciles Faciles Juste bien Difficiles Trop difficiles

3. Encercle les trois activités que tu as préférées et met un X sur celles que tu as le moins aimées.

Je Cherche avec
mon Petit Oeil

Mots Croisés du
Saut à Ski

Construis ta
propre Boussole!

Un Paysage Sonore!

Les Cedrès Géants

Fabrique un Flocon
à six Côtés

Les Plantes dans le
Parc (mots cachés)

Chasse au Trésor

Au Sommet!

Va te Promener!

Points à Relier

Bingo!

4. Quel âge as tu?

Moins de 6 ans

6 - 11

9 - 11

12 ans et plus

5. Y a-t-il assez d'activités parmi lesquelles choisir? Oui Non

Découpe cette page et remets-la à un employé ou envoie-la par la poste à l'adresse de la page suivante.



VEUX-TU NOUS AIDER ???

VOICI TA CHANCE DE NOUS DIRE CE QUE TU PENSES DES ACTIVITÉS PROPOSÉES DANS LE LIVRET XPLORATEURS.



Commentaires supplémentaires



N'oublie pas de faire lire les renseignements suivants à l'adulte qui t'accompagne.

Participation volontaire. *Tous les résultats seront regroupés avant d'être utilisés.* Tous les renseignements fournis resteront anonymes et confidentiels. Pour toute question concernant l'information recueillie dans le cadre de ce sondage, veuillez nous écrire à information@pc.gc.ca ou composez le 1-888-773-8888.



COMMENT DEVENIR UN XPLORATEUR PAR COURRIEL OU PAR LA POSTE

Dans une lettre ou un courriel, donne-nous :

- Ton nom
- Ton adresse
- Trois activités que tu as réalisées

Courriel : revglacier.reception@pc.gc.ca

Poste :

Xplorateurs de Parcs Canada
C. P. 350
Revelstoke (Colombie-Britannique)
V0E 2S0
Canada

Réponse à l'activité des points à relier : Cet animal est une salamandre de Cœur-d'Alène et elle se retrouve près des ruisseaux dans la région du mont Revelstoke. Elle n'a pas de poumon et doit respirer à travers sa peau! La salamandre de Cœur d'Alène est une espèce préoccupante puisqu'elles sont peu nombreuses au Canada.



Tous les dessins sont de Zuzana Driediger à moins d'indication contraire.
Image de la page couverture : Vue du sentier des lacs Jades, Guillaume Lansac.

TU AIMES XPLORER??



TU PEUX AVOIR AUTANT DE
PLAISIR DANS BEAUCOUP D'AUTRES
ENDROITS DE PARCS CANADA.

VA VOIR

PARCSCANADA.GC.CA/XPLORATEURS

POUR DÉCOUVRIR OÙ ILS SONT SITUÉS