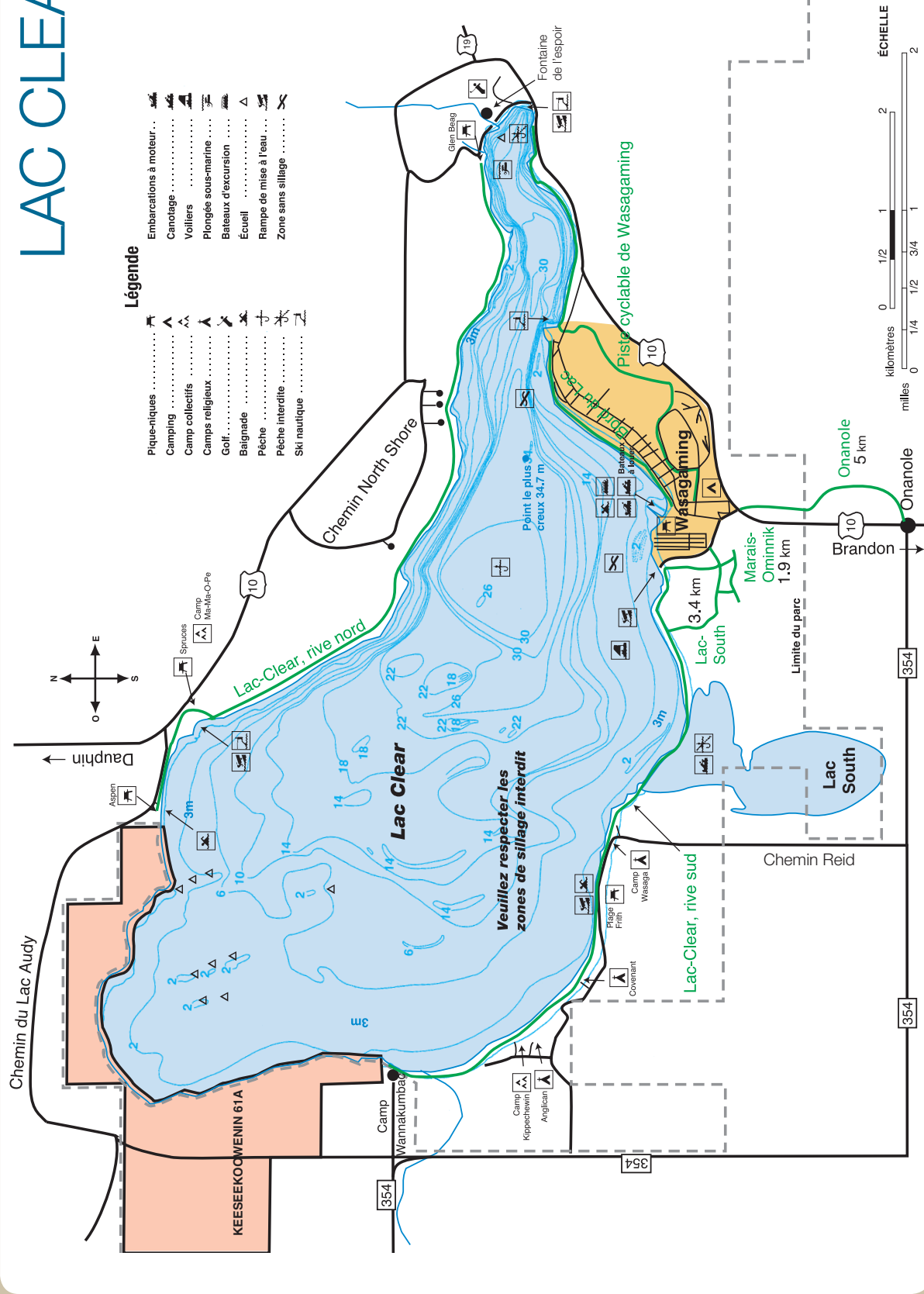
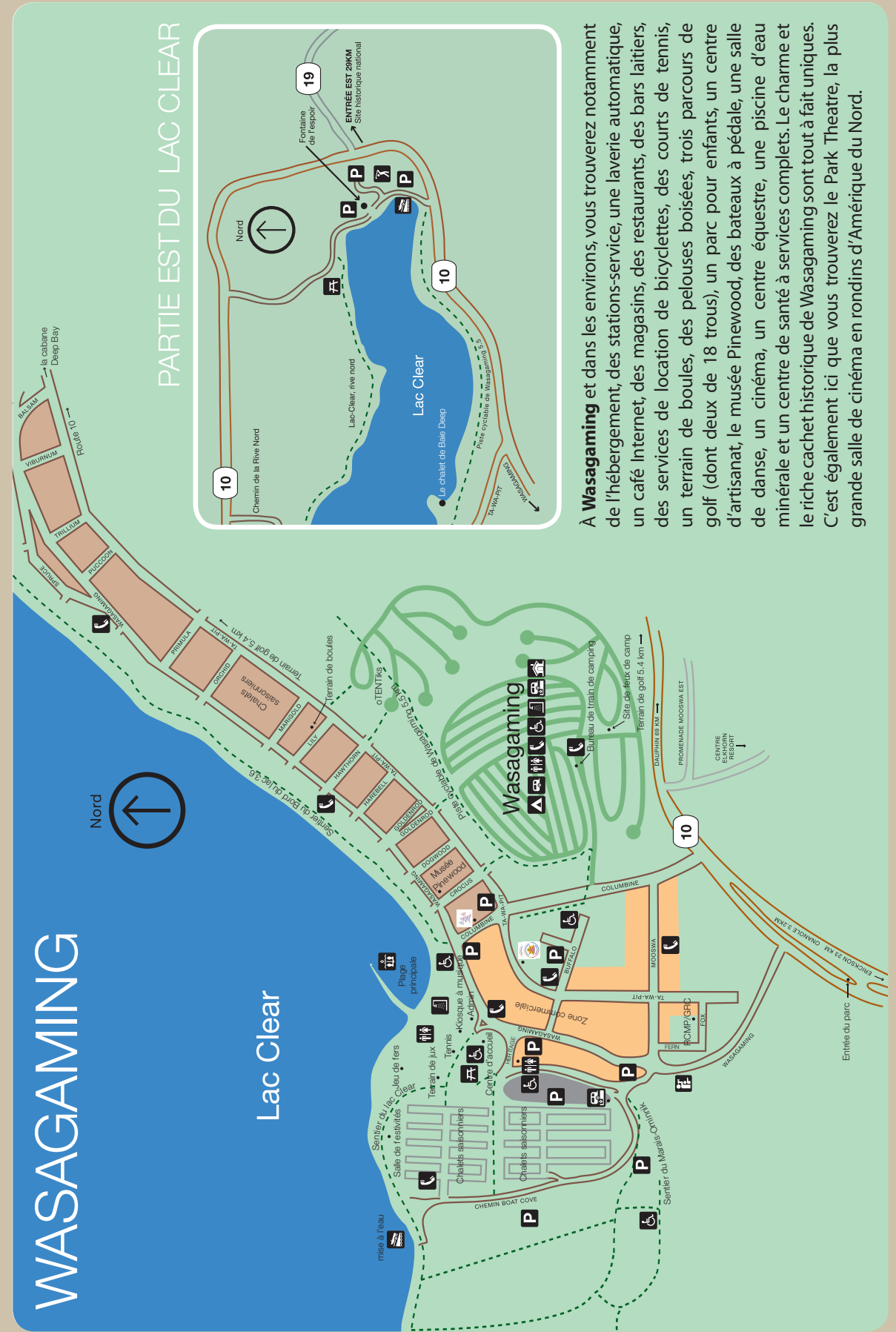


LAC CLEAR



Légende

▲ Pique-niques	▲ Embarcations à moteur
▲ Camping	▲ Canotage
▲ Camp collectifs	▲ Voiliers
▲ Camps religieux	▲ Plongée sous-marine
▲ Golf	▲ Bateaux d'excursion
▲ Baignade	▲ Écueil
▲ Pêche	▲ Rampe de mise à l'eau
▲ Pêche interdite	▲ Zone sans sillage
▲ Ski nautique	



À **Wasagaming** et dans les environs, vous trouverez notamment de l'hébergement, des stations-service, une laverie automatique, un café Internet, des magasins, des restaurants, des bars laitiers, des services de location de bicyclettes, des courts de tennis, un terrain de boules, des pelouses boisées, trois parcours de golf (dont deux de 18 trous), un parc pour enfants, un centre d'artisanat, le musée Pinewood, des bateaux à pédale, une salle de danse, un cinéma, un centre équestre, une piscine d'eau minérale et un centre de santé à services complets. Le charme et le riche cachet historique de Wasagaming sont tout à fait uniques. C'est également ici que vous trouverez le Park Theatre, la plus grande salle de cinéma en rondins d'Amérique du Nord.

NOS COORDONNÉES

Parc national du Canada du Mont-Riding

(204) 848-PARC (7272)

rmnp.info@pc.gc.ca

www.pc.gc.ca/montriding

Pour les malentendants seulement, (ATS)

1-866-787-6221

Réservations pour le terrain de camping de Wasagaming

Sans frais 1-877-RESERVE (737-3783)

www.reservation.parksCanada.gc.ca

État des routes

Sans frais 1-877-627-6237

www.gov.mb.ca/roadinfo

Bureau météorologique

www.weatheroffice.ec.gc.ca

URGENCES

POLICE • FEU • AMBULANCE

911

Gendarmerie royale du Canada (GRC)

(204) 848-2442

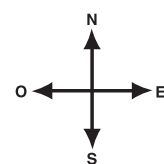
Service d'urgence des gardes de parc

Sans frais 1-877-852-3100



Parc national du Mont-Riding

Lieu historique national du Canada des silos-Ingليس



LÉGENDE

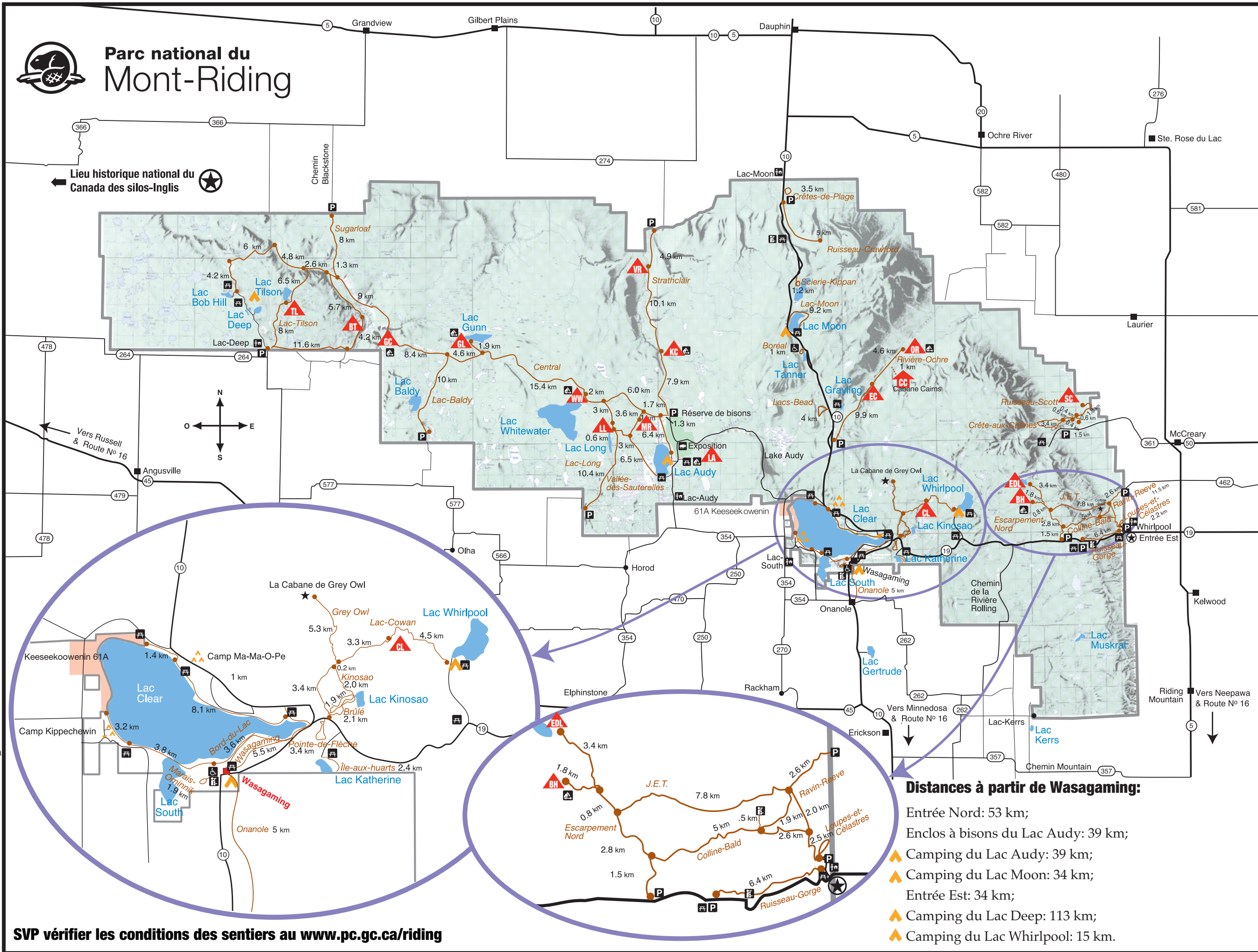
- Lieu historique national
- Aire de pique-nique
- Accessible aux personnes en fauteuil roulant
- Stationnement
- Enclos de chevaux
- Poste de garde
- Belvédère
- Autres attractions
- Camping
- Camping de groupe
- Ville
- Routes provinciales secondaires
- Routes provinciales à grande circulation

Sentier

SITES DE L'ARRIÈRE-PAYS

- Birdtail
- Colline-Breezy
- Cabane Cairns
- Lac-Cowan
- Lac-Deep-Est
- Ruisseau-Elk
- Ruisseau-Gunn
- Lac-Gunn
- Ruisseau Kinnis
- Lac-Audy Enclos de chevaux
- Lac-Long
- Rivière-Minnedosa
- Rivière-Ochre
- Ruisseau-Scott
- Lac-Tilson
- Rivière-Vermillion
- Lac-Whitewater

NOTE: N.B. À titre de référence seulement. On recommande aux automobilistes d'utiliser les cartes routières provinciales et aux randonneurs d'utiliser les cartes topographiques.



Distances à partir de Wasagaming:

- Entrée Nord: 53 km;
- Enclos à bisons du Lac Audy: 39 km;
- Camping du Lac Audy: 39 km;
- Camping du Lac Moon: 34 km;
- Entrée Est: 34 km;
- Camping du Lac Deep: 113 km;
- Camping du Lac Whirlpool: 15 km.

SVP vérifier les conditions des sentiers au www.pc.gc.ca/riding