



Parc national  
Pukaskwa

# Guide du visiteur

## Bienvenue! Boozhoo!

Ce qui est aujourd'hui le parc national Pukaskwa (prononcé pas-qu'à-ça) se trouve sur le territoire traditionnel des Biigtigong Nishnaabeg et des Netmizaaggamig Nishnaabeg. Il se trouve également dans la zone du traité Robinson-Supérieur et est parcouru depuis des milliers d'années par les peuples autochtones de la rive nord du lac Supérieur. Nous reconnaissons et honorons les liens historiques et permanents des peuples autochtones avec ces terres et ces eaux.



Parcs  
Canada

Parks  
Canada


Canada



# Un mot d'un aîné

Faites la rencontre de Lindsay Moses, un aîné de Biigtigong Nishnaabeg et ancien employé du parc national Pukaskwa. Au cours de ses années d'emploi à Parcs Canada, Lindsay s'est fait connaître pour sa capacité à améliorer et à préserver la beauté naturelle des terres. Lorsqu'on lui a demandé comment il avait appris à prendre tant soin de la terre, Lindsay a répondu :

« J'ai appris ce que je sais du piégeage. J'ai passé beaucoup de temps dans les bois en grandissant, c'est comme cela que j'ai appris à les préserver. J'ai travaillé au parc Pukaskwa pendant 15 ans. J'y ai été très heureux. J'ai rencontré beaucoup de gens sur les sentiers. J'ai rencontré 13 aînés qui pagayaient en canot; ils ramassaient des déchets sur le rivage pendant que nous faisions la même chose sur le sentier. J'ai aimé travailler ici. J'ai beaucoup entretenu les sentiers, alors emportez vos déchets et faites en sorte que ces sentiers restent propres ! »



## Tarifs

### ENTRÉE

	PAR JOUR	SAISONNIER	CARTE D'ENTRÉE DÉCOUVERTE
<b>JEUNES (0 ans au 17 ans)</b>	Gratuit	Gratuit	Gratuit
<b>ADULTE (18 ans au 64 ans)</b>	6,50 \$	33,00 \$	75,25 \$
<b>AINÉ (plus que 65 ans)</b>	5,50 \$	27,50 \$	64,50 \$
<b>GROUPE (jusqu'à 7 personnes visitants ensemble dans un même véhicule)</b>	13,50 \$	65,50 \$	151,25 \$

### CAMPING PAR NUIT

	HAUTE SAISON (15 juin au 14 septembre)	HORS-SAISON (15 mai au 14 juin, 15 septembre au 15 octobre)
<b>L'ANSE HATTIE AVEC ÉLECTRICITÉ</b>	33,00 \$	22,00 \$
<b>L'ANSE HATTIE SANS ÉLECTRICITÉ</b>	28,50 \$	17,50 \$
<b>SITE D'OTENTIK</b>	133,25 \$	111,00 \$
<b>CAMPING EN ARRIÈRE-PAYS (par personne)</b>	13,50 \$	13,50 \$



Les sites électriques et non électriques fonctionnent selon la méthode du premier arrivé, premier servi. Ils ne sont pas réservables. Les sites oTENTik et de l'arrière-pays sont réservables et peuvent être réservés en ligne ou par téléphone au 1-877-RESERVE (1-877-737-3783).

Pour plus d'informations ou pour réserver en ligne, veuillez vous référer à <https://parcs.canada.ca/pn-pn/on/pukaskwa/visit/reserver-reserve> ou balayer le code QR à gauche.

# Heures d'ouverture

Le parc national Pukaskwa est ouvert en saison du 15 mai au 15 octobre. Voir ci-dessous pour d'autres détails opérationnels.

	DATE (S)	DURÉE (S)
BATIMENT DE L'ADMINISTRATION	Toute l'année	Lundi à vendredi, de 8h30 à 16h30
HÔTE DU TERRAIN DE CAMPING (No. 6)	15 mai au 15 octobre	Tous les jours, de 17h00 à 22h00
BLOCS SANITAIRES & LA LESSIVE	15 mai au 15 octobre	Tous les jours
BOUCLE NORD DU CAMPING DE L'ANSE HATTIE	15 juin au 15 septembre	L'heure d'arrivée et de départ est fixée à 11 heures.
BOUCLE SUD DU CAMPING DE L'ANSE HATTIE	15 mai au 14 octobre	L'heure d'arrivée et de départ est fixée à 11 heures.
KIOSQUE	15 mai au 14 juin 15 juin au 15 septembre 16 septembre au 15 octobre	Tous les jours, de 9h00 à 16h00 Tous les jours, de 9h00 à 19h00 Tous les jours, de 9h00 à 16h00
SITE D'OTENTIK	15 mai au 14 octobre	L'heure d'arrivée est 15h00 et l'heure de départ est 11h00.
PROGRAMMES D'INTERPRÉTATION	1er juillet au premier week-end de septembre	Tous les jours, voir les horaires affichés
CENTRE D'ACCUEIL ET LOCATION DE CANOËS	15 juin au 15 septembre	Tous les jours, de 10h00 à 16h00

## Ce qu'il faut savoir en visitant le parc

### CAMPINGS ACCESSIBLES

Si possible, veuillez laisser les emplacements 3 et 5 de la boucle sud libres pour ceux qui ont besoin d'un emplacement accessible.

### PROGRAMME DE « CAMPING PROPRE »

Il est important que les produits qui peuvent attirer les animaux sauvages ne soient jamais laissés sans surveillance. Lorsque vous n'utilisez pas votre nourriture ou les articles liés à la nourriture rangez-les. Ce que soient dans un véhicule, une remorque ou une roulotte à parois rigides ou dans les casiers à provision du camping (pas dans une tente ou une tente-roulotte).

### HÔTES DU TERRAIN DE CAMPING

Situés à l'emplacement no. 6, les hôtes du terrain de camping sont des campeurs amicaux avec expérience qui travaillent bénévolement dans le parc pour rendre votre séjour plus agréable. De 17 h à 22 h, ils vendent du bois de chauffage, répondent aux questions et peuvent appeler les services d'urgence. Vous souhaitez devenir un hôte de camping? Parlez au personnel du kiosque du parc ou du centre d'accueil.

### BUANDERIE

Situé au bloc sanitaire de la boucle sud. La monnaie pour la lessive est disponible au kiosque du parc et au centre d'accueil.

### POSTES DE VIDANGE

Une station de vidange pour remorque est située près du bâtiment administratif pour les visiteurs enregistrés qui passent la nuit sur place. La station de vidange sur remorque n'accepte pas les déchets traités chimiquement.

### BOIS DE CHAUFFAGE

Il peut être acheté au kiosque du parc ou auprès de l'hôte du terrain de camping. Pour éviter le risque d'introduire des espèces envahissantes nuisibles à Pukaskwa, veuillez n'utiliser que du bois de chauffage obtenu dans un rayon de 80 km du parc. Si vous achetez du bois de chauffage sur place pendant votre séjour, veuillez retourner tous les sacs de bois de chauffage réutilisables au kiosque du parc.

### ORDURES ET RECYCLAGE

Situés dans les blocs sanitaires. Tous les conteneurs doivent être soigneusement lavés afin de réduire le risque d'attirer les animaux sauvages. Le papier, le plastique, le verre et les boîtes métalliques sont acceptés pour le recyclage des fins d'application de la loi.

### EAU POTABLE

L'eau du parc est testée régulièrement. Pour les VR, une station de remplissage d'eau est située au bloc sanitaire de la boucle sud. Pour les bouteilles d'eau, une station de remplissage est disponible à chaque bloc sanitaire.

### FOURNITURES ET COMMUNAUTÉS VOISINES

Biigtigong Nishnaabeg est la communauté la plus proche du parc. Il a deux dépanneurs et une station-service qui peuvent vous servir. La ville de Marathon est la communauté à service complet la plus proche du parc, avec une grande épicerie, une quincaillerie, une laverie automatique et plusieurs autres entreprises pour fournir toutes les choses dont vous aurez besoin pour votre séjour à Pukaskwa.

### CAMÉRAS DE SURVEILLANCE DE LA FAUNE ET DE LA FLORE ET PROTECTION DE LA VIE PRIVÉE

Des caméras sont utilisées dans le parc national de Pukaskwa à des fins de conservation de la faune. Vous êtes préoccupé par le respect de votre vie privée? Nous aussi! C'est pourquoi nous supprimons les images des visiteurs prises par nos caméras. Toutefois, les images montrant des activités illégales susceptibles d'avoir de graves répercussions sur la faune et la flore ou de mettre en danger la sécurité des visiteurs peuvent être utilisées à des fins d'application de la loi.

### CARTES DE COMMENTAIRES

Comment s'est passée votre visite au parc national de Pukaskwa ? Nous voulons le savoir ! Aidez-nous à mieux vous servir en remplissant une carte de commentaires. Ils se trouvent au kiosque du parc, au centre d'accueil ou à l'un des blocs sanitaires.



# Règlements



Les lois fédérales, provinciales et municipales s'appliquent sur les terres et dans les eaux gérées par Parcs Canada. Les règlements visent à protéger l'intégrité écologique et commémorative du parc national Pukaskwa et à garantir une expérience plaisante à l'ensemble des visiteurs. Les visiteurs sont tenus de connaître et de respecter les règlements. Toute infraction aux lois ou aux règles du parc national Pukaskwa peut se solder par une amende ou par l'expulsion du parc.

Ces règles ne modifient ni ne diminuent les droits ancestraux ou issus de traités.

## LORS DE VOTRE VISITE DANS LE PARC, IL EST INTERDIT :

- De ramasser ou de déranger les plantes, les arbres, les bois flottés, les animaux, les roches, les coquillages, les artefacts, les objets archéologiques ou les éléments culturels.
- De pêcher sans permis de pêche valide de l'Ontario. Les pêcheurs à la ligne doivent respecter tous les règlements de pêche de l'Ontario applicables pour les zones 7 et 9, ce qui comprend l'interdiction d'utiliser de poissons-appâts vivants dans la zone 7. Les hameçons sans ardillon, les poids sans plomb et les leurres artificiels sont encouragés partout.
- D'utiliser ou de posséder du bois qui vient de plus qu'un rayon de 80 km du parc.
- De posséder ou de libérer des espèces envahissantes dans le parc.
- De consommer de l'alcool ou du cannabis à l'extérieur de votre site de camping.
- De conduire ou de se stationner dans les zones non désignées à cet effet.
- D'utiliser des véhicules récréatifs (comme des VTT, des motomarines, des motoneiges).
- D'utiliser des embarcations motorisées dans l'anse Hattie, au-delà du centre d'accueil, ou dans le lac Halfway.
- D'utiliser des vitesses suffisamment excessives pour provoquer un sillage tout en naviguant à l'anse Hattie ou sur la rivière White en bateau.
- De remiser les embarcations sur le rivage de l'anse Hattie ou sur tout autre rivage de la côte du lac Supérieur, dans les limites du parc.
- De s'amarrer pour la nuit dans l'anse Hattie, à moins que ce soit pour des raisons de sécurité.
- De perturber, bloquer, détourner ou polluer les cours d'eau du parc.
- D'utiliser un drone pour filmer ou à des fins récréatives sans autorisation du directeur du parc.
- De filmer et/ou de prendre des photos à des fins commerciales sans autorisation du directeur du parc.
- D'organiser une activité dans le parc, qu'elle soit de petite envergure ou à grande échelle, sans autorisation du directeur du parc.
- De posséder ou d'utiliser des armes à feu ou des feux d'artifice.
- De promener un animal de compagnie sans le tenir en laisse, de laisser un animal de compagnie sans surveillance au site de camping, ou de ne pas ramasser ses excréments.
- De jeter des eaux usées dans le site de camping, à quelque endroit que ce soit, sauf dans les éviers des blocs sanitaires.
- De faire du bruit excessif, quel que soit le moment de la journée et pendant le couvre-feu – 23 h à 7 h du matin.
- De faire du feu en dehors des boîtes à feu en métal ou des fosses à feu prévues à cet effet.
- De sortir des sentiers ou de ne pas utiliser les routes et les sentiers de marche/de randonnée pédestre établis.
- De faire du vélo sur les sentiers de randonnée pédestre ou ailleurs que sur les routes.
- D'utiliser les installations du parc, telles que les stations d'eau potable ou les stations de vidange, si vous n'êtes pas inscrit à un site de camping.
- D'entreposer de la nourriture ou de l'équipement à long terme dans les casiers à provisions.
- De bloquer l'accès à toute installation du parc, y compris les remises à poubelle et les casiers à nourriture.
- D'accéder à toutes les « zones de préservation de la zone 1 », y compris celles situées à proximité de Middle Beach, de l'île Otter,



## URGENCES

En cas d'urgence, d'observation d'ours, de problèmes d'entretien ou de perturbation sur le terrain de camping, communiquez avec le personnel du parc, l'hôte du terrain de camping ou le service de répartition de Parcs Canada au numéro suivant : **1-877-852-3100 ou 1-780-852-3100**.

Un défibrillateur externe automatique (DEA) se trouve au bloc sanitaire de la boucle sud, à côté des panneaux d'affichage, face à la route.



# Règlements



## LORS DE LA VISITE D'AIRES DE CAMPING DE NUIT, IL EST INTERDIT :

- De camper dans des zones non désignées, comme les aires de stationnement, les rampes de mise à l'eau des canots, etc.
- D'avoir plus de deux abris (tentes, VR, etc.) et plus de six personnes par campement.
- De s'inscrire à un campement sans avoir 18 ans et de laisser n'importe quelle personne de moins de 18 ans sans surveillance au campement en question.
- De demeurer au même campement pour plus de 13 nuits, 14 jours.
- De laisser de la nourriture, des déchets ou rien qui puissent attirer les animaux sauvages à l'extérieur lorsque votre site est sans surveillance.
- De laisser un feu de camp sans surveillance.
- De ne pas s'inscrire pour le camping dans l'arrière-pays
- De laisser d'emballages de nourriture, de boissons ou d'autres déchets sur le site après votre départ. Tous les emplacements de camping sont de type « Rapporter ce que l'on a apporté », c'est-à-dire que tous les déchets apportés sur le site doivent être ramenés avec vous.



Les règles et règlements peuvent également être consultés sur le site web du parc à l'adresse <https://parcs.canada.ca/pn-np/on/pukaskwa/visit/reglement-rules-and-regulations> ou en scannant le code QR à droite.

## Vous êtes au pays de l'ours noir

Les employés du parc et les campeurs font des efforts particuliers pour s'assurer qu'aucun article susceptible d'attirer des animaux ne soit laissé sans surveillance.

### COMMENT GARDER VOTRE EMPLACEMENT PROPRE :

- Ranger tous les aliments et tous les articles liés à la nourriture dont vous ne vous servez pas dans un véhicule à parois rigides (p. ex. une voiture, un véhicule récréatif, une caravane) ou dans les casiers à provisions du terrain de camping (les tentes et les tentes-roulottes ne constitue pas un lieu de rangement acceptable).
- Garder votre poêle et BBQ propres quand vous ne vous en servez pas. Rangez-les de manière sécuritaire si possible.
- Cette politique s'applique lorsque ces articles ne sont pas utilisés, la nuit pendant que vous dormez ou lorsque votre site est sans surveillance.
- Lorsque vous n'êtes pas à votre site, vous pouvez laisser vos articles de camping à l'extérieur (p. ex. chaises de jardin, lanternes et tentes).





# Les activités du parc

## CAMP ANISHINAABE : NOTRE MAISON

Fabriqué à la main par des gardiens du savoir locaux, le camp Anishinaabe est niché dans une crique protégée, entourée d'eau claire et d'une forêt luxuriante. Il constitue une incroyable illustration d'une vie qui s'est déroulée avant nous et permet à ces traditions de se perpétuer. Il s'agit d'un lieu de rencontre où l'on se souvient et où l'on rend hommage, construit pour les communautés locales et les visiteurs. Bbaawijwshinaang (rejoignez-nous) pour des événements spéciaux, des programmes et pour simplement profiter de la faune.

## LOCATION DE CANOËS ET KAYAKS

Des canoës et des kayaks à cockpit ouvert sont disponibles à la location au centre d'accueil pour l'utilisation dans l'anse Hattie. Les supports de mise à l'eau et d'entreposage de canoës et de kayaks sont accessibles par la boucle sud, entre les emplacements de camping 11 et 12.

## CENTRE D'ACCUEIL

Situé à côté de l'anse Hattie, le centre d'accueil vous offre un refuge contre les éléments, une connexion Wi-Fi gratuite, des informations sur les sentiers et le tourisme et un endroit pour parcourir l'attirail du parc et les œuvres d'art locales pendant votre séjour à Pukaskwa. Ouvert tous les jours entre le 15 juin et le 15 septembre de chaque année, notre personnel amical du parc peut vous aider à en

apprendre davantage sur les caractéristiques uniques du parc national Pukaskwa.

## PROGRAMMES D'INTERPRÉTATION

Notre équipe d'interprétation compétente est là pour vous aider à approfondir vos connaissances et votre appréciation du patrimoine naturel et culturel de Parc national Pukaskwa. Les horaires des programmes sont affichés dans tout le parc.

## XPLORERS

Pour les enfants âgés de 6 à 11 ans, les livrets Xplorer constituent un excellent moyen de partir à l'aventure et d'en apprendre davantage sur le parc national Pukaskwa. Apportez votre livret rempli au centre d'accueil pour recevoir un objet de collection!

## COASTIES

Devenez un citoyen scientifique! Parcs Canada est heureux de soutenir une initiative de recherche de l'Université de Windsor visant à surveiller l'évolution de nos côtes. Le parc national Pukaskwa dispose de deux stations de surveillance – une à la plage Horseshoe et l'autre à Middle Beach. Prenez des photos à ces endroits et envoyez-les à : [coastiecanada.ca](http://coastiecanada.ca) ou scannez le code QR à droite.



# Conservation des espèces en péril

Saviez-vous que le parc national Pukaskwa fournit un habitat à plus de 27 espèces en péril? Les espèces en péril sont les plantes, les animaux et les champignons qui risquent de disparaître au Canada en raison de la perte d'habitat, des changements climatiques ou d'autres facteurs qui limitent la stabilité ou la croissance de la population. Les parcs nationaux et d'autres aires protégées offrent un refuge important à ces espèces pour survivre et prospérer.

En tant que chef de file mondial en matière de conservation, Parcs Canada utilise une approche multiespèces pour élaborer une stratégie pour notre parc. Nous collaborons avec des partenaires et concentrons nos efforts sur une contribution tangible au rétablissement des espèces en péril et sur la sensibilisation, l'appréciation et le soutien de la population canadienne à l'égard de la conservation des espèces en péril.

Notre plan d'action décrit les mesures de rétablissement à l'appui de la protection et du rétablissement des espèces en péril dans le parc national Pukaskwa.

Il est accessible en ligne à : [www.canada.ca/fr/environnement-changement-climatique/services/registre-public-especes-peril/rapports-progres-document-retablissement/pukaskwa-2022.html](http://www.canada.ca/fr/environnement-changement-climatique/services/registre-public-especes-peril/rapports-progres-document-retablissement/pukaskwa-2022.html) ou en utilisant le code QR en dessus.

Vous pouvez explorer des exemples d'efforts de conservation en cours pour les espèces en péril lors de votre visite au parc national Pukaskwa. Une station d'enregistrement acoustique pour la surveillance de l'activité des chauves-souris peut être trouvée sur le Bimose Kinoomagewnan, des informations sur le rétablissement du chardon de Pitcher peuvent être trouvées lors de la randonnée sur Middle Beach ou près de la baie de l'Oiseau, et diverses expositions d'animaux sauvages peuvent être trouvées dans le centre d'accueil. N'hésitez pas à demander à notre personnel du centre d'accueil ou du kiosque du parc pour plus d'informations sur la conservation des espèces en péril, car nous aimerions vous aider!



Photo: L'équipe chargée de l'écologie de Parcs Canada assemble un microphone pour chauve-souris.



Photo: Plante de chardon de Pitcher photographiée près de la baie de l'Oiseau.



# Esturgeon jaune

Les visiteurs du parc national de Pukaskwa reconnaissent peut-être la rivière White comme une destination où l'on peut traverser un pont suspendu épique, mais il s'agit également d'une importante frayère pour les poissons – en particulier l'esturgeon jaune!

L'esturgeon jaune est un poisson d'eau douce en forme de torpille qui se nourrit sur le fond. Certaines femelles peuvent vivre plus de 100 ans, mesurer plus de 2 m et même peser jusqu'à 180 kg. Les esturgeons sont présents dans les Grands Lacs depuis environ 10 000 ans, mais on pense que l'espèce existe depuis au moins 65 millions d'années. Malheureusement, en raison de la surpêche historique et de la perte d'habitat, l'esturgeon jaune est aujourd'hui une espèce menacée.



En 2023, des membres de l'équipe de Parcs Canada ont prélevé des esturgeons dans la rivière White pour leur implanter des émetteurs acoustiques. Leurs déplacements seront suivis à l'aide d'un logiciel permettant de mieux comprendre les zones du littoral qu'ils fréquentent et les périodes de l'année qu'ils traversent. L'équipe a capturé 20 poissons, dont le plus grand mesurait 159 cm et pesait 26,75 kg!

Les visiteurs sont priés de signaler toute observation d'esturgeon jaune au personnel du parc. De tels efforts de conservation contribueront à restaurer la population d'esturgeons jaunes.

## Aidez à préserver le passé

La terre sur laquelle vous vous trouvez est le territoire traditionnel de Biigtigong Nishnaabeg et Netmizaaggamig Nishnaabeg. Le peuple anishinaabe est le premier gardien de cette terre sur laquelle il vit depuis fort longtemps. Collette Goodchild, aînée de Biigtigong Nishnaabeg, a déclaré un jour : « Nous, les Anishinaabe, sommes le peuple de la rive nord de Chigaam. Nous connaissons depuis des générations cette terre et cette eau, qui s'appellent aujourd'hui le parc national Pukaskwa et le lac Supérieur. »

Parcs Canada protège de nombreux types de ressources culturelles. Les objets archéologiques (artefacts) sont des ressources culturelles et un grand nombre ont été trouvés dans le parc, notamment des pointes de projectiles en pierre, des fragments de céramique et les puits de Pukaskwa. Ces objets font partie des archives de l'activité humaine au parc national Pukaskwa et ont une importance culturelle significative pour les peuples autochtones. Ceux que l'on retrouve dans le parc peuvent remonter jusqu'à 9 000 ans ! Parcs Canada a besoin de votre aide pour protéger ces ressources irremplaçables.



Si vous trouvez par hasard un objet archéologique dans le parc, suivez les étapes suivantes :

- **Ne le touchez pas et ne le dérangez pas !** Quelle que soit la taille de l'objet, le fait de le déplacer peut lui nuire et l'endroit exact où il se trouve peut aider à découvrir une partie de son histoire.
- **Consignez l'emplacement de l'objet.** Soyez aussi précis que possible et utilisez les coordonnées GPS si vous le pouvez.
- **Prenez des photos.** Les photos sont très utiles au personnel du parc. Elles aident à démarrer le processus d'évaluation et aideront à retrouver l'objet.
- **Signalez ce que vous avez trouvé au personnel du parc.** Envoyez un courriel détaillé à [pukaskwaont@pc.gc.ca](mailto:pukaskwaont@pc.gc.ca).

Avant de récupérer un objet, le personnel du parc travaille en collaboration avec des représentants de Biigtigong Nishnaabeg pour accéder au site et, le cas échéant, collectera et prendra soin de ces objets sacrés de manière mutuellement convenue qui reconnaît et respecte leur importance. Vous voulez en savoir plus ? Demandez à notre sympathique personnel du centre d'accueil ou du kiosque du parc!

*Photo: Fragment de céramique trouvé à Pukaskwa, datant de la période terminale [Woodland] (de 700 à 1650 apr. J.-C.).*





# Sentiers de l'avant-pays

## SENTIERS FACILES

### SENTIER DE LA PLAGE SUR PROMENADE DE BOIS

1,2 km avec promenade de bois sur 0,2 km / Randonnée de 30 minutes / Sentier accessible; promenade de bois et surfaces stables de gravier.

Offrez-vous une balade sur promenade de bois jusqu'à la baie Horseshoe et découvrez la beauté délicate des dunes environnantes. Savourez un coucher de soleil à la plage Horseshoe et laissez-vous bercer par le clapotis des vagues.

### RANDONNÉE DU FEU DE L'ANSE HATTIE VIA LA PISTE CÔTIÈRE

0,7 km / randonnée de 20 minutes / Surface naturelle; quelques racines d'arbres

Promenez-vous dans la zone de feu dirigé de l'anse Hattie de 2012 et découvrez le rôle du feu dans un écosystème boréal! Constatez par vous-même à quelle vitesse se régénère la forêt boréale.

## SENTIERS MODÉRÉS

### SENTIER DE LA PLAGE

2 km / Randonnée d'une (1) heure / Surface naturelle avec segments sablonneux; obstacles fréquents sous forme de bois de grève.

Déambulez le long des plages sablonneuses du parc national Pukaskwa, parsemées de bois de grève et nichées dans les anses et baies du lac Supérieur. La plage Middle est l'endroit idéal pour la baignade ou simplement pour s'amuser dans le sable.

### BIMOSE KINOOMAGEWNAN (Bim-moh-say Kin-oh-mah-geh-wa-nun)

3,7 km / Randonnée de 2 heures / Surface naturelle avec escaliers aménagés; quelques obstacles, roches instables et racines d'arbres

Apprenez les sept enseignements ancestraux de la bouche des aînés et des jeunes ojibway sur le sentier Bimose Kinoomagewnan, ou la « randonnée des leçons ». Lisez les récits des aînés sur l'amour, l'honnêteté, le respect, la sagesse, la vérité, l'humilité et le courage dans la culture locale. Voyez comment la nouvelle génération interprète ces enseignements à travers leurs oeuvres d'art tout en vous promenant autour du lac Halfway.

### MANITO MIIKANA (Man-ih-to Mee-kan-ah)

2 km / Randonnée de 1 heures / Surfaces naturelles avec escaliers aménagés; quelques obstacles, roches instables et racines d'arbres.

Vous voulez vous échapper pour un moment de paix et de détente ? Alors, partez en randonnée sur le sentier Manitou Miikana, le « sentier de l'esprit ». Jetez un coup d'oeil vers le ravin rocaillieux tout en gravissant le sentier, qui offre des vues panoramiques sur le lac Supérieur et les dunes de la rivière Pic. Reposez-vous et admirez la beauté des lieux dans l'un des deux belvédères sur le sentier.

### SENTIER DE LA POINTE SUD

2,2 km / Randonnée d'une (1) heure 15 minutes / Surface naturelle avec escaliers aménagés; quelques obstacles, roches instables avec racines d'arbres.

Découvrez la rive sauvage d'une mer intérieure. Ce sentier accidenté s'avance vers le lac Supérieur et offre une belle vue sur l'anse Hattie, le havre Pulpwood et la baie Horseshoe. Fouillez les fissures et les crevasses de ce promontoire rocheux, où de minuscules plantes arctiques-alpines, lichens et autres poussent à l'abri des tempêtes du lac Supérieur.

## CHAISES ROUGES DE PARCS CANADA

En 2014, Parcs Canada a officiellement lancé l'expérience de la chaise rouge dans certains parcs nationaux et lieux historiques nationaux partout au pays. Nous sommes heureux d'offrir cette expérience au parc national Pukaskwa et nous encourageons les visiteurs à trouver les chaises rouges et à prendre des photos avec celles-ci!

Deux ensembles de chaises rouges se trouvent dans l'avant-pays de Pukaskwa : un ensemble sur le sentier de la Pointe Sud et un ensemble près du camp Anishinaabe. Asseyez-vous et prélasssez-vous dans la beauté naturelle sereine que le parc national Pukaskwa a à offrir.



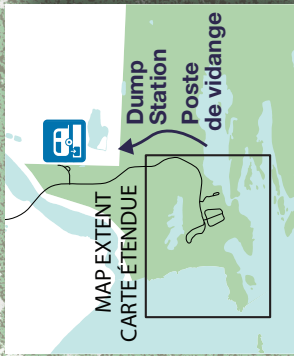
Photo : Chaises rouges de Parcs Canada sur le sentier de la Pointe Sud.



# Hattie Cove Anse Hattie Bii to bii gong

- Parking/Stacionnement
- Toilet/Toilette
- Telephone/Téléphone
- Fee Station/Poste de péage des droits
- Picnic Area/Aire de pique-nique
- Campground/Terrain de camping
- Hiking Trail/Sentier de randonnée pédestre
- Interpretive programming/Programmation interprétative
- Anishinaabe Camp/Camp Anishinaabe
- Park Store/Boutique du parc
- WiFi
- Canoe Launch/Rampe de mise à l'eau des canots
- Accessible
- Information/Renseignements
- Firewood/Bois à brûlage
- Composting Toilet/Toilette à compostage
- Shower/Douche
- Lookout/Belvédère
- Dump Station/Poste de vidange

0 100 200  
metres / mètres



Halfway Lake  
Lac à-mi-chemin  
Aabita onigaan zaagigan

**Bimose  
Kinoomageewnan**

Park Kiosk  
Kiosque du parc



**North Loop  
Boucle Nord**

**Beach Trail  
Sentier de la plage**

**Boardwalk Beach Trail  
Sentier de la plage sur  
promenade de bois**

**Manito Miikana**

Horseshoe Bay  
Baie Horseshoe

**Southern Headland Trail  
Sentier de la Pointe Sud**

**Visitor Centre & Day Use  
Centre d'accueil et aire diurne**



**Fire Walk via  
Coastal Hiking Trail  
Randonnée du feu  
via la Piste côtière**

Hattie Cove / L'anse Hattie  
Bii to bii gong

Dump Station/Poste de vidange  
Hwy / Rte 627

Pulpwood Harbour  
Havre Pulpwood  
Gaa bii tawopka

Lake Superior  
Lac Supérieur  
Chigaam

- Road/Route
- Trail/Sentier
- Building/Bâtiment



# Sentiers de l'arrière-pays

## PONT SUSPENDU DE LA RIVIÈRE WHITE

18 km / 15 m de dénivellation / Randonnée de 8 à 9 heures / Surface naturelle; quelques obstacles, roches instables et racines d'arbres

Envie d'aventure ? Cette randonnée d'une journée jusqu'au pont suspendu de la rivière White n'est pas pour les âmes sensibles. Faisant partie du magnifique sentier de randonnée côtier, le pont suspendu de la rivière White passe 23 mètres au-dessus des chutes de Chigamiwinigum. Nous vous recommandons vivement de porter des chaussures appropriées et d'emporter de la nourriture, de l'eau, de la crème solaire et une protection contre les insectes.

## MDAABII MIIKNA (Mid-ah-bee Mee-kan-ah)

24 km / 100 m de dénivellation / Surface naturelle; quelques obstacles, roches instables et racines d'arbres

Une excursion de camping ambitieuse, ça vous tente ? Cette randonnée aller-retour de 24 km du centre d'accueil est parfaite pour les randonneurs expérimentés qui cherchent à passer du temps dans l'arrière-pays sans s'engager dans un long voyage sur le sentier de randonnée côtier. Bien qu'il soit possible de terminer la randonnée Mdaabii Miikna en une journée, ce n'est pas recommandé. Envisagez plutôt de passer la nuit à l'un des sites de l'arrière-pays de Playter ou de Picture Rock Harbour!

Tous les sites de l'arrière-pays peuvent être réservés à l'aide du système de réservation de Parcs Canada en ligne, par téléphone ou en personne. Plus d'informations sur le système de réservation peuvent être trouvées en utilisant ce lien : <https://parcs.canada.ca/pn-np/on/pukaskwa/visit/reserver-reserve>, ou en balayant le code QR à droite.



Veuillez noter que toutes les personnes qui prévoient passer la nuit dans l'arrière-pays du parc national Pukaskwa doivent suivre une **orientation obligatoire en matière de sécurité** avec avant notre équipe de l'expérience du visiteur avant de quitter l'avant-pays.

# Sentier de randonnée côtier & Route côtière pour payeurs



Prêt à vraiment vous déconnecter? Le sentier de randonnée côtier et la route côtière pour payeurs du parc national Pukaskwa offrent une évasion incroyable dans la nature pour ceux qui recherchent l'aventure et la solitude. Avec des emplacements de camping éloignés, une nature sauvage intacte et des vues à couper le souffle, notre arrière-pays éloigné et non aménagé est la destination idéale pour les randonneurs et les payeurs.

Une excursion de camping d'arrière-pays ambitieuse, ça vous tente ? Référez-vous à nos planificateurs de voyages dans l'arrière-pays pour plus d'informations! Ils se trouvent sur le site web de notre parc à : <https://parcs.canada.ca/pn-np/on/pukaskwa/activ/experience/arriere-back> ou en balayant le code QR à gauche.

## AFFICHEZ L'ACCOMPLISSEMENT DE VOTRE INCROYABLE AVENTURE!



Avez-vous fait une randonnée jusqu'au pont suspendu de la rivière White ?

Passez au kiosque du parc ou la centre d'accueil pour récupérer votre autocollant récompense!

Avez-vous parcouru le sentier de randonnée côtier ou la route côtière pour payeurs **au complet** ?

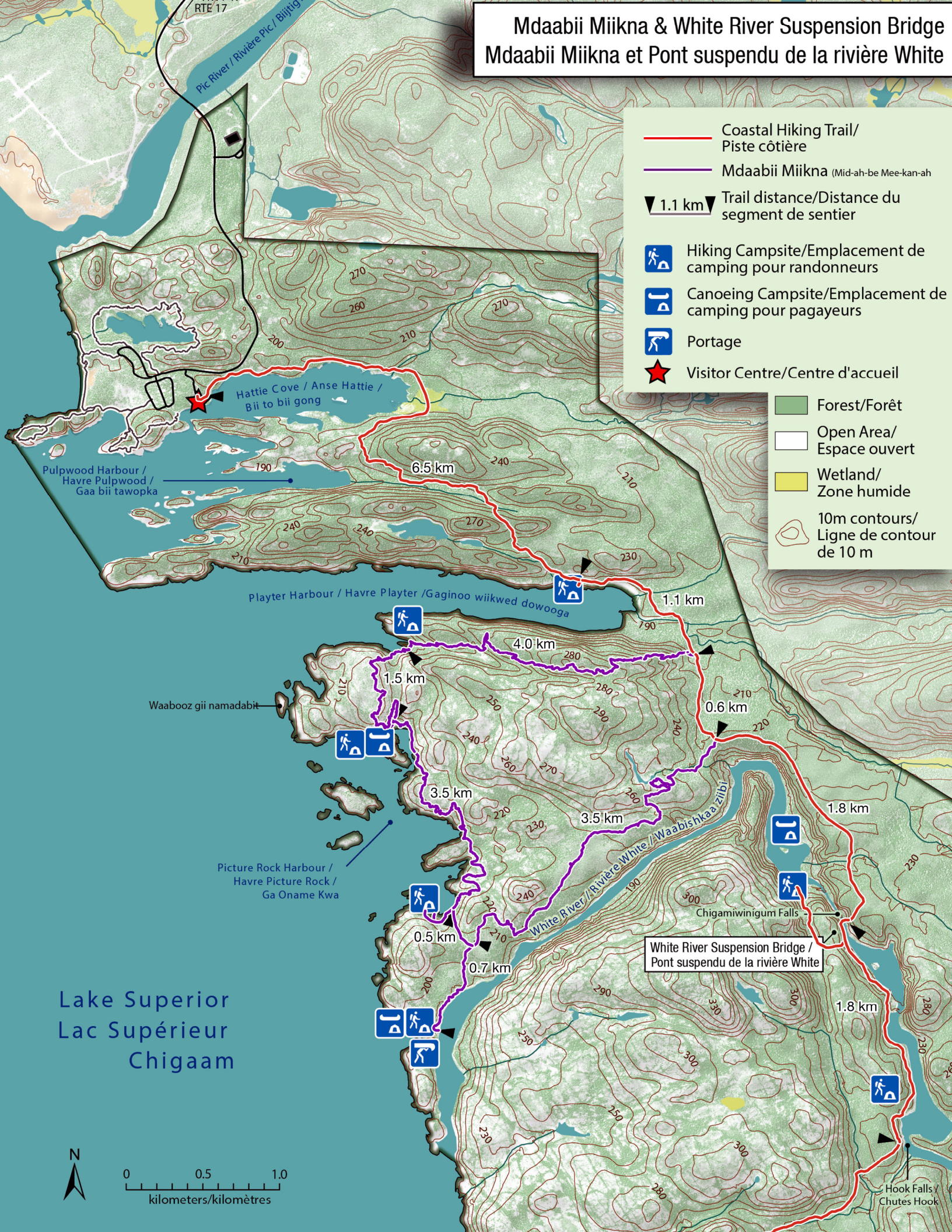
Passez au kiosque du parc ou la centre d'accueil pour récupérer votre écusson d'accomplissement !





# Mdaabii Miikna & White River Suspension Bridge

## Mdaabii Miikna et Pont suspendu de la rivière White

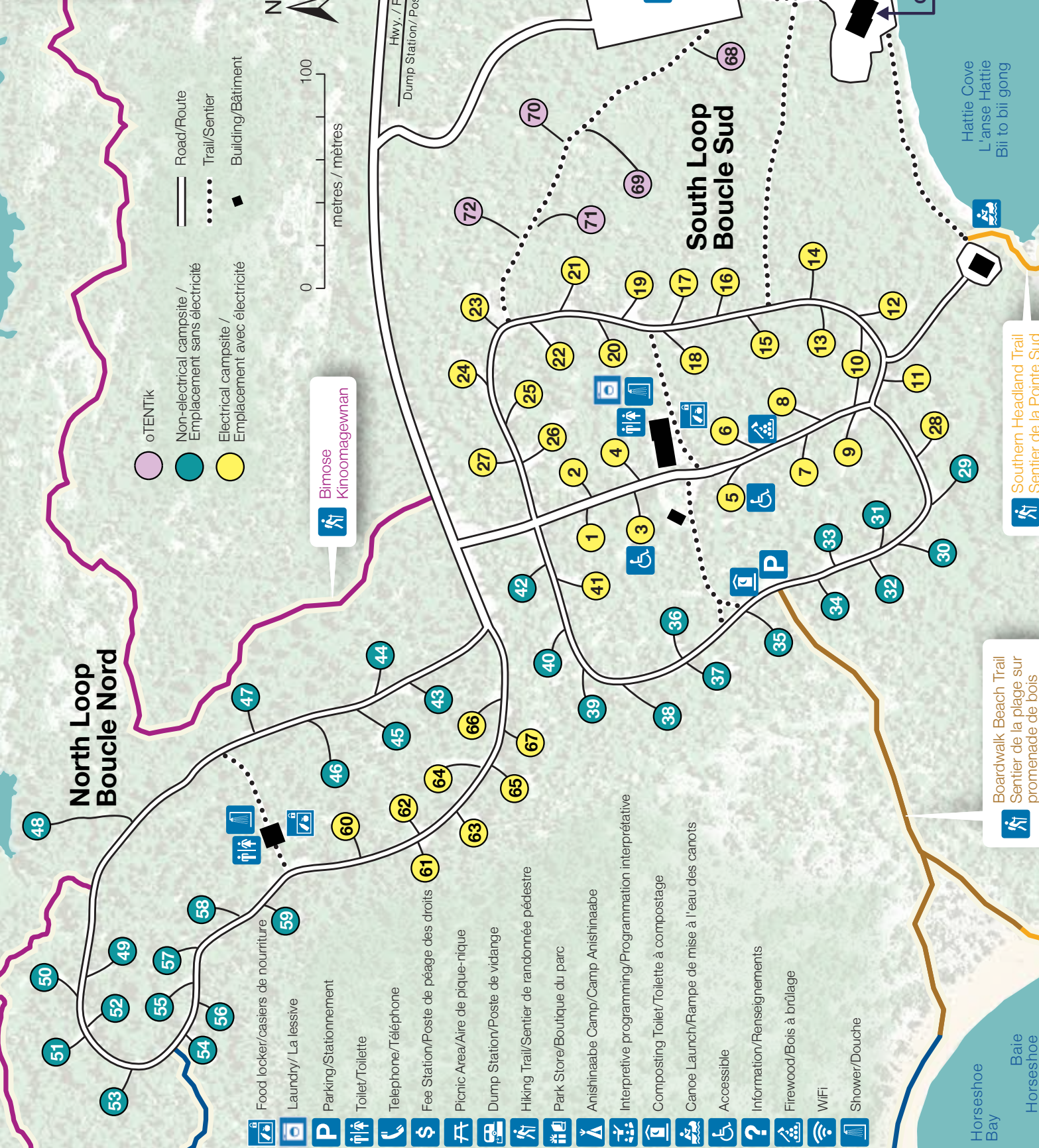
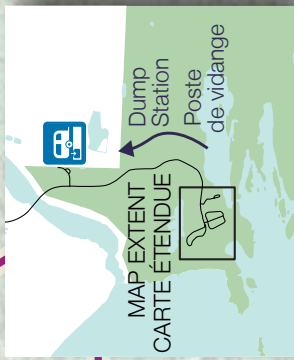


Lake Superior  
Lac Supérieur  
Chigaam



0 0.5 1.0  
kilometers/kilomètres





- Food locker/casiers de nourriture
- Laundry/ La lessive
- Parking/Stationnement
- Toilet/Toilette
- Telephone/Téléphone
- Fee Station/Poste de péage des droits
- Picnic Area/Aire de pique-nique
- Dump Station/Poste de vidange
- Hiking Trail/Sentier de randonnée pédestre
- Park Store/Boutique du parc
- Anishinaabe Camp/Camp Anishinaabe
- Interpretive programming/Programmation interprétative
- Composting Toilet/Toilette à compostage
- Canoe Launch/Rampe de mise à l'eau des canots
- Accessible
- Information/Renseignements
- Firewood/Bois à brûlage
- WiFi
- Shower/Douche

Bimose  
Kinooomagewnan

0 100  
metres / mètres

North Loop  
Boucle Nord

South Loop  
Boucle Sud

Boardwalk Beach Trail  
Sentier de la plage sur  
promenade de bois

Southern Headland Trail  
Sentier de la Pointe Sud

Visitor Centre & Day Use  
Centre d'accueil et aire diurne

Hattie Cove  
L'anse Hattie  
Bli to bli gong

Horseshoe Bay  
Baie Horseshoe

Fire Walk via  
Coastal Hiking Trail  
Randonnée du feu  
via la Piste côtière

Park Kiosk  
Kiosque du parc

Hwy. / Rte 627  
Dump Station/ Poste de vidange