



Parc national de  
l'Île-du-Prince-Édouard

# Guide du visiteur



Parcs  
Canada

Parks  
Canada

Canada

# Vous êtes ici! Bienvenue.



## Bienvenue au parc national de l'Île-du-Prince-Édouard!

Cette magnifique région côtière à la culture et au patrimoine riches abrite une flore et une faune diversifiées, des couchers de soleil colorés, un air salin et des habitants accueillants. En tant que fiers gardiens de la région, nous vous demandons de respecter l'environnement lors de votre visite, de marcher calmement et d'admirer les espèces sauvages en gardant vos distances. Nous avons tous un rôle à jouer dans la préservation des terres qui nous protègent et nous nourrissent. Nous vous invitons donc à explorer tout ce que le parc national de l'Île-du-Prince-Édouard a à offrir, à respirer profondément, à vous créer des souvenirs et à forger vos propres liens avec cette île bercée par les vagues.

**Géraldine Arsenault**

*Directrice d'unité de gestion - Parcs Canada – Île-du-Prince-Édouard*

## Kwe' – Bonjour,

Nous sommes ravis de vous accueillir au parc national de l'Île-du-Prince-Édouard, un endroit cher aux habitants d'Epekwitk (Î.-P.-É.), le territoire traditionnel et non cédé des Mi'kmaq. Depuis plus de 12 000 ans, cette terre est une source de vie pour notre peuple, qui lui est uni par des liens très étroits. Ses plages et ses paysages vallonnés sont porteurs de récits de résilience et d'harmonie avec le milieu naturel.

En partenariat avec Parcs Canada, nous nous efforçons de protéger ces terres et ces eaux. Que votre visite dans cette région exceptionnelle d'Epekwitk soit pour vous une source d'émerveillement. Wela'liq – Merci à tous.

**Cheffe Darlene Bernard**

*Première Nation de Lennox Island*

*Coprésidente de l'Assemblée des conseils d'Epekwitk*

**Chef Junior Gould**

*Première Nation d'Abegweit*

*Coprésident de l'Assemblée des conseils d'Epekwitk*

# Sécurité à la plage

## Précieux conseils de sécurité pour TOUS les baigneurs

La plage est l'un des endroits les plus beaux et les plus agréables, mais il est important de **ne jamais oublier la force et la puissance des océans.**

- Ne vous baignez jamais seul.
- Gardez toujours les enfants à votre portée lorsque vous êtes dans l'eau.
- Choisissez une plage surveillée.
- Observez les conditions de la mer et suivez les conseils des sauveteurs.
- S'il y a des vagues, n'oubliez pas qu'il pourrait y avoir des courants d'arrachement.
- **LES FLOTTEURS DE PISCINE SONT INTERDITS. EN TOUT TEMPS.**  
Les bouées, chaises longues et autres jouets flottants n'ont pas leur place dans la mer.



Baignez vous entre les drapeaux



Eau calme



Présence de méduses




Vagues moyennes/ présence de courants d'arrachement



Vagues dangereuses / Baignade interdite



Vents forts du large

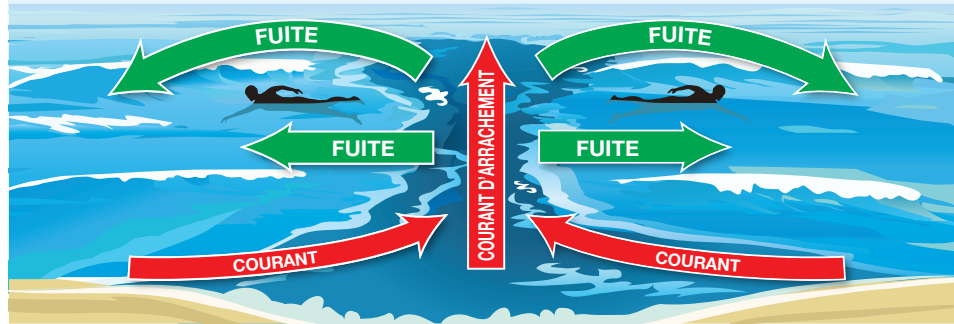


## Courants d'arrachement

Puissants et rapides, les courants d'arrachement peuvent se former très rapidement et entraîner les baigneurs vers le large. Ils ont facilement raison des nageurs les plus aguerris. Ils sont particulièrement dangereux, car ils se produisent dans des endroits apparemment plus calmes où il y a moins de vagues, ce qui donne une fausse impression de sécurité.

### Que faire si un courant d'arrachement vous emporte?

- Faites de votre mieux pour rester calme.
- Attirez l'attention. Faites des signes, criez ou sifflez, si vous le pouvez.
- Conservez votre énergie en nageant sur place ou flottant sur le dos. Les vagues peuvent vous aider à regagner la rive.
- Résistez à l'envie de nager directement vers la rive. Nagez plutôt parallèlement à elle.



# Faites votre promesse au parc

Fruit des enseignements autochtones, la « Promesse au parc » est un poème écrit par Julie Pellissier-Lush, une porteuse du savoir mi'kmaq de la Première Nation de Lennox Island. Elle vise à faire valoir la nécessité de prendre conscience de notre empreinte sur la Terre, et VOUS invite à réfléchir à la manière dont vous pouvez contribuer à un monde meilleur.

**« Du fond de mon cœur, je promets dans toutes les directions que je connaisse que je prendrai toujours soin de vous au fil des jours qui passent... »**

Lisez l'intégralité du poème en ligne et cherchez les références à ce poème lorsque vous explorerez le parc national de l'Île-du-Prince-Édouard.

**Que promettez-VOUS?**

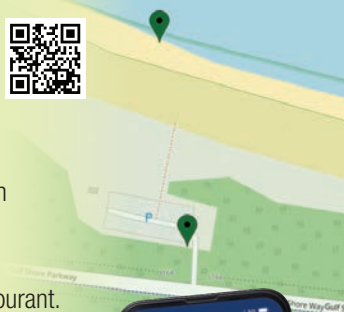


## Outils pour la MEILLEURE visite QUI SOIT

### 1 Visitez **IPEActuel**

[parcs.canada.ca/ipeactuel](https://parcs.canada.ca/ipeactuel)


- connaître la disponibilité des places de stationnement (essentiel lors des chaudes journées d'été, lorsque l'affluence est grande);
- vérifier les conditions de la mer (remarque : information offerte en juillet/août, sous réserve de modifications);
- vérifier les fermetures temporaires de plages;
- obtenir d'autres renseignements importants pour vous tenir au courant.



### 2 Téléchargez l'**appli de Parcs Canada**

et cherchez « parc national de l'Île-du-Prince-Édouard ».

Consultez la **carte numérique du parc** pour vous orienter vers nos sites et nos services.




### 3 Visitez **parcs.canada.ca/ipe** pour en savoir plus

- Nouvelles des lieux et des espaces du parc national de l'Î.-P.-É.
- Infos sur les services du parc, les solutions d'hébergement et les espèces locales en péril.

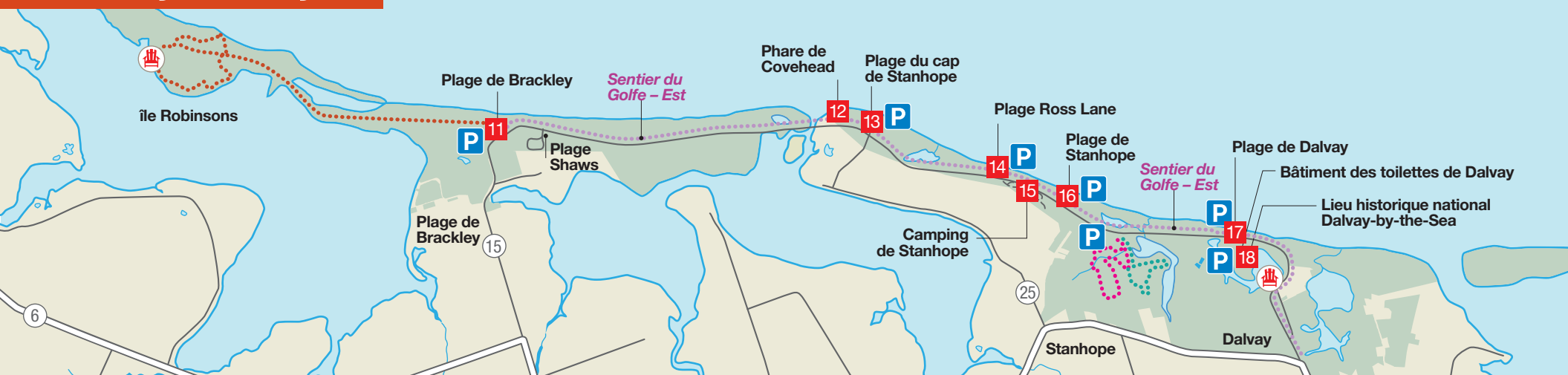


**4** Procurez-vous les populaires **livrets d'activités Xplorateurs** pour les enfants de 5 à 12 ans au centre d'information le plus proche. Obtenez le vôtre au : kiosque du camping de Cavendish, kiosque du camping de Stanhope et Centre d'interprétation de Greenwich.





# Brackley - Dalvay 2



## 11 Plage de Brackley



Toilettes, stationnement, services de sauvetage et options d'accessibilité. Débuts du sentier du Golfe-Est et le réseau de sentiers de l'île Robinsons (RSIR).

## 12 Phare de Covehead



Belvédère populaire avec accès à la plage.

## 13 Plage du cap de Stanhope



Toilettes à compostage, abris cuisine et stationnement.

## 14 Plage Ross Lane



Toilettes à compostage et stationnement.

## 15 Camping de Stanhope



Emplacements de camping sans services, deux ou trois services, oTENTik et Bunkies. Terrain de jeux, abris cuisines, accès plage, activités familiales et hotspot wifi.

## 16 Plage de Stanhope



Toilettes, terrain de jeux, aire de pique-nique, abris cuisine, stationnement, services de sauvetage et options d'accessibilité.

## 17 Plage de Dalvay



Plage avec belvédère.

## 18 Lieu national historique Dalvay-by-the-Sea



Magnifique propriété patrimoniale transformé en hôtel privé avec chalets. Restaurant ouvert au public. Les visiteurs sont invités à jeter un coup d'œil dans le hall, mais les autres étages sont réservés aux clients.

[parcs.canada.ca/dalvay](http://parcs.canada.ca/dalvay)



## Sentiers de Brackley-Dalvay

### ● Réseau de sentiers de l'île Robinsons

8,5km, Boucles entrelacées

Gravier compacté, plat avec sections légèrement vallonnées. Racines exposées et virages serrés sans visibilité. Caractéristiques techniques optionnels pour vélo de montagne, niveau débutant. *Traverse des champs, des forêts et des zones côtières.*

### ● Farmlands

2,8km Boucle

Sentier recouvert d'herbe ou de gravier compacté, plat avec sections légèrement ondulantes. Racines partiellement exposées. *Sentier longeant des champs en friche et des boisés mixtes ainsi qu'un ancien site archéologique.*

### ● Bubbling Springs

2,5km Boucle

Sentier recouvert d'herbe ou de gravier compacté, plat avec sections légèrement ondulantes. Racines partiellement exposées. *Sentier avec belvédères offrant de superbes vues en bordure de l'étang Long.*

### ● Sentier du Golfe - Est

12,2km Sens unique, linéaire

Sentier plat asphalté. Remarque : présence possible de sable ou de gravier sur le sentier asphalté. *Sentier polyvalent passant par des marais salés et offrant des vues inoubliables sur les dunes et la forêt.*

## Légende



Terrain de camping



Aire de pique-nique



Plage non surveillée



Plage surveillée



Belvédère / Observation d'oiseaux



Accès pour fauteuils roulants



Exposition



Toilettes



Stationnement



Chaises rouges



Centre d'interprétation



Information



Cantine



Restaurant



Abri cuisine



Terrain de golf



Tennis



Boutique de souvenirs



Location de vélos



Terrain de jeu



Hébergement



Sentier randonné/vélo



Sentier pédestre



Aire d'interprétation



Douches



Phare



Borne de recharge



Station Coastie



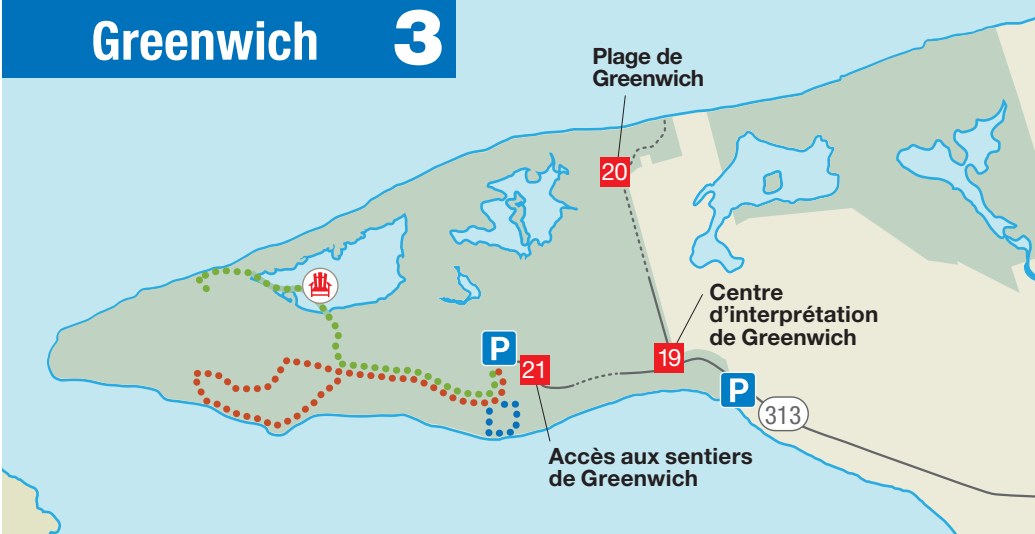
----- Chemin non asphalté



———— Route asphaltée



==== Autoroute



### 19 Centre d'interprétation de Greenwich



Toilettes, stationnement, kiosque d'information, présentations interactives, expositions et options d'accessibilité.

### 20 Plage de Greenwich



Stationnement, aire de pique-nique, abris cuisine, toilettes à compostage et service de sauvetage.

### 21 Accès aux sentiers de Greenwich



Stationnement, début des sentiers, toilettes à compostage près de l'entrée seulement.

## Sentiers de Greenwich

### ● Greenwich Dunes

4,6km Sens unique, linéaire

Surface en gravier compacté; sentier plat avec sections légèrement ondulantes. Certaines marches et sections escarpées pour traverser les dunes. Remarque : Les tapis « Tensar » peuvent être glissants. *Sentier traversant des terres agricoles et un peuplement forestier comprenant un trottoir flottant qui traverse l'étang Bowley en direction du système de dunes paraboliques.*

### ● Tlaqatik

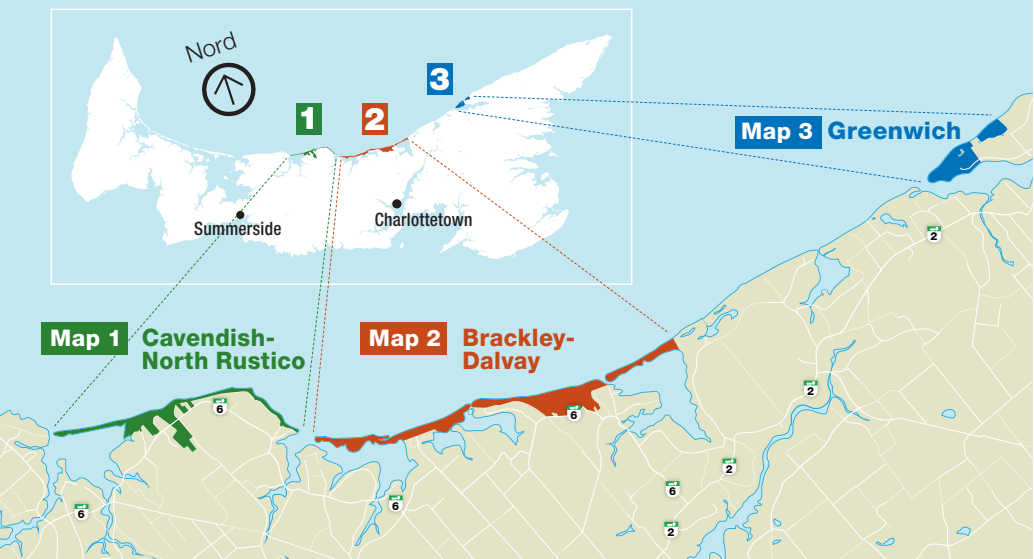
4,7km aller-retour, section bouclée s'étend sur 2,4km

Surface en gravier compacté; sentier plat avec sections légèrement ondulantes. Accès à la plage en descendant une légère berge, virages serrés sans visibilité. *Sentier longeant la baie de St. Peters.*

### ● Havre Saint Pierre

1,1km Boucle

Seniter d'herbe plat avec pente douce. *Sentier offrant des vues sur la baie de St. Peters.*



## Animaux de compagnie

Nous aimons tous les animaux, mais si vous avez l'intention d'amener votre animal de compagnie au parc, vous devrez respecter quelques règles.

**Apportez une laisse, ramassez les excréments de votre animal** et prenez note des endroits et des moments où les animaux sont autorisés.

**Les animaux domestiques sont interdits sur les plages d'avril à octobre.**

Animaux en laisse	Avril à octobre	Novembre à mars
Sentiers du parc	✓	✓
Boisé de Cavendish	✓	✓
Terrains de camping	✓	NA
Bâtiments	✗	✗
Plages	✗	✓



**Pour leur sécurité, ne laissez pas d'animaux de compagnie dans votre véhicule stationné.**

*Renard roux*



## Laissez la nature à l'état pur : évitez de vous approcher des animaux et de les nourrir.

Il est illégal de nourrir la faune, et les amendes sont élevées.

## Zone sans drones !

L'utilisation de drones au parc national de l'Î.-P.-É. est interdite, sauf pour les détenteurs d'un permis spécial. Quelle que soit sa taille, votre drone peut menacer la faune et déranger les visiteurs. Évitez les amendes : laissez votre drone à la maison.



## Restez à l'écart des dunes et respectez les zones fermées.

Pour obtenir de plus amples renseignements sur

## les espèces en péril au parc national de l'Î.-P.-É.

consultez notre site Web [parcs.canada.ca/ipe-eeep](http://parcs.canada.ca/ipe-eeep)



*Pluvier siffleur*



# Pleins feux sur l'accessibilité

Le parc national de l'Î.-P.-É. accueille des visiteurs présentant différents niveaux de mobilité, et nous sommes heureux d'offrir des options d'accessibilité améliorées aux invités qui en ont besoin.

Baignade supervisée (juillet/août)
Stationnement désigné
Rampe d'accès à la plage
Tapis d'aide à la mobilité
Fauteuils roulants pour la plage (sur réservation)
Fauteuils roulants flottants (sur réservation)
Toilettes accessibles
Fauteuils roulants pour sentier (sur réservation)

Plage de Cavendish	Plage de Brackley	Plage de Stanhope
✓	✓	✓
✓	✓	✓
✓	✓	✓
✓	✓	✓
✓	✓	✓
✓	✓	✓
✓	✓	✓
Cavendish	Brackley	Greenwich
✓	✓	✓



## Réservations de fauteuils roulants pour la plage, fauteuils roulants flottants ou pour sentier.

Communiquez avec nous au moins 48 heures à l'avance en composant le **902-566-7050** ou en écrivant à [pnipe-peinp@pc.gc.ca](mailto:pnipe-peinp@pc.gc.ca).

*(Remarque : Le courriel et le téléphone sont surveillés du lundi au vendredi, de 8 h 30 à 16 h 30.)*

## Sentiers d'accès facile et belvédère

Le sentier du Golfe – Est (voir la carte du secteur Brackley-Dalvay) et celui du Golfe – Ouest (voir la carte du secteur Cavendish-North Rustico) sont tous les deux asphaltés et offrent une surface lisse et plane. Oceanview offre des vues panoramiques spectaculaires au belvédère accessible par une large promenade.

Renseignements supplémentaires sur les sentiers :

[parcs.canada.ca/ipe-randonnee](http://parcs.canada.ca/ipe-randonnee)



# Guide de référence rapide



## Emplacement de camping

1-877-737-3783  
parcs.canada.ca/ipe-camping



## Réservation de fauteuil roulant pour la plage ou pour sentier :

902-566-7050  
pnipe-peinp@pc.gc.ca  
(du lundi au vendredi,  
de 8 h 30 à 16 h 30)



## Calendrier des activités

parcs.canada.ca/ipe-activites

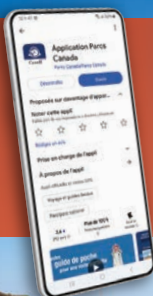


## Conditions de la mer et disponibilité de stationnement

parcs.canada.ca/ipeactuel



## Commentaires ou suggestions?



## Téléchargez l'appli de Parcs Canada



**Epekwitk (l'Île-du-Prince-Édouard)** est un territoire mi'kmaq non cédé visé par les traités de paix et d'amitié historiques, et Parcs Canada s'est engagé à travailler à une réconciliation véritable avec les Mi'kmaq Epekwitnewaq (Mi'kmaq de l'Île-du-Prince-Édouard).

## Coordonnées

### Adresse postale

2 Palmers Lane  
Charlottetown (Î.-P.-É.) C1A 5V8

### Réservation d'emplacements de camping

reservation.pc.gc.ca  
1-877-RESERVE (1-877-737-3783)  
ATS : 1-866-787-6221

### Renseignements généraux

1-888-773-8888  
pnipe-peinp@pc.gc.ca  
parcs.canada.ca/ipe  
facebook.com/parcnationalPE

### Services d'urgence

Police/pompiers/ambulance : 911  
Service de répartition de Parcs Canada (faune, incendies, sécurité) : 1-877-852-3100  
Police – ATS : 902-566-7155