



Parc national de la
Mauricie

La Mauricie
National Park

ANTICAGAMAC



**CHUTES
WABER**

Lac Anticagamac

0,2

0,9

0,5

0,9

0,2

0,1

Lac Waber

3,0

2,4

Bassin 4
Basin 4

15

14


Lac Wapizagonke

4,6

0,7

Bassin 3
Basin 3

LOCATION D'EMBARCATIONS
BOAT RENTAL



2,0

1,8

Bassin 2
Basin 2

WAPIZAGONKE



Lac Gabet

1,5

SENTIERS · TRAILS

Lac-Gabet

● Facile · Easy

⌚ 1 h 25

↔ 141 m

🔄 aller-retour
round trip

📏 3 km

↕ 141 m

La Terrasse

● Facile · Easy

⌚ 1 h 30

↔ 137 m

📏 4,0 km

↕ 135 m

Chutes-Waber

■ Modéré · Moderate

CHUTES-WABER

⌚ 6 h

↔ 349 m

🔄 aller-retour
round trip

📏 6,8 km + 🚣 9,2 km

↕ 349 m

ANTICAGAMAC

⌚ 8 h

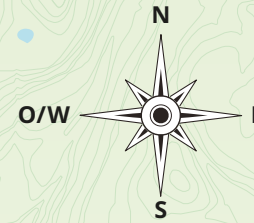
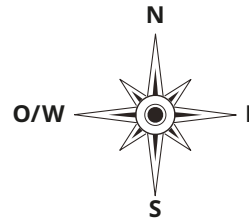
↔ 349 m

🔄 aller-retour
round trip

📏 9,6 km + 🚣 9,2 km

↕ 349 m

⌚ Durée · Duration 📏 Distance ↕ Dénivelé · Elevation



LÉGENDE · LEGEND

🛣️ Route Promenade · Parkway

👤 Sentier · Trail

👤 Portage

📏 Distance

↔ Aller-retour · Round trip

➡ Montée · Uphill

☎️ Téléphone d'urgence · Emergency phone
819 536-3180

🍴 Pique-nique · Picnic area

👤 Randonnée · Hiking

👤 Baignade · Swimming

👤 Canotage · Canoeing

👤 Chutes · Falls

P Stationnement · Parking

👤 Rampe de mise à l'eau · Boat launching ramp

👤 Belvédère · Lookout

👤 Toilette · Washrooms

👤 Toilette inclusive · Inclusive washrooms

👤 Location d'embarcations · Boat rental

📶 Wi-Fi

👤 Cour à bois · Firewood yard

👤 Glace · Ice



Parcs Canada
Parks Canada

Canada