



Parc national de la  
Mauricie

La Mauricie  
National Park

# Guide du camping en arrière-pays

## Backcountry camping guide

Dernière mise à jour : Avril 2026  
Last update: April 2026

# TABLE DES MATIÈRES

## TABLE OF CONTENTS

### CE QUE VOUS DEVEZ SAVOIR · WHAT YOU NEED TO KNOW

### CARTES DU PARC ET SECTEURS · PARK MAP AND SECTORS

#### FACILE · EASY

##### Parcours sans portage · Routes without portage

Lac Wapizagonke _____	5
Lac Édouard _____	6

#### FACILE · EASY

##### Parcours avec portage · Routes with portage

Lac à la Pêche _____	7
Lac du Caribou _____	8

#### MODÉRÉ · MODERATE

##### Parcours avec portage · Routes with portage

Lac du Caribou _____	9
Baie Cobb _____	10
Baie des Onze Îles _____	11
Lac Marie _____	12
Lac Isaïe _____	13

#### DIFFICILE · DIFFICULT

##### Parcours avec portage · Routes with portage

Lac Waber _____	14
Lac Anticagamac _____	14
Lac Dauphinois _____	15
Lac des Cinq _____	16

#### DIFFICILE · DIFFICULT

##### Randonnée pédestre · Hiking

Secteur 4 · Sector 4 _____	17
----------------------------	----

#### TRÈS DIFFICILE · VERY DIFFICULT

##### Parcours avec portage · Routes with portage

Boucle 1 · Loop 1 _____	18
Boucle 2 · Loop 2 _____	19

TABLEAU DES DÉNIVELÉS · TABLE OF DROPS _____	20
--	----

## CONSEILS :

1. Imprimez ou téléchargez la carte de votre itinéraire avant votre arrivée au parc et vérifiez la météo.
2. Si vous êtes de niveau débutant, optez pour un séjour sur un seul emplacement. Profitez de la journée pour découvrir votre secteur et effectuez des portages sans équipement.
3. Si votre itinéraire comprend des portages ou si vous décidez de faire de la randonnée ou du vélo pour vous rendre à votre camping, préparez votre équipement pour être en mesure de le transporter en un seul voyage. Cela vous évitera d'avoir à refaire le parcours.  
**Note : Priorisez les parcours sans portage si vous prévoyez transporter de l'équipement lourd ou volumineux comme une glacière.**
4. Si vous choisissez un parcours difficile, prévoyez une embarcation légère.
5. Pensez à utiliser de la glace sèche pour garder votre nourriture au froid durant votre séjour.
6. Prévoyez de la nourriture supplémentaire en cas d'intempéries qui pourraient retarder votre départ.
7. Ne vous aventurez pas si les conditions de navigation sont au-delà de vos capacités.

## TIPS:

1. Print or download your itinerary map before you arrive at the park and check the weather forecast.
2. If you are a beginner, choose a single site for your stay. Take the day to discover your sector and portage a few times without equipment.
3. If your itinerary involves portages or if you decide to hike or bike to get to your campsite, prepare your equipment so that it can be transported in a single trip. This will save you from retaking the route.  
**Note: Opt for routes without portages if you plan to transport any heavy or large equipment, such as a cooler.**
4. If you choose a difficult route, plan to use a lightweight boat.
5. Consider using dry ice to keep your food cold during your stay.
6. Bring extra food in case bad weather delays your departure.
7. Do not go out if navigating conditions are beyond your abilities.

## CE QUE VOUS DEVEZ SAVOIR WHAT YOU NEED TO KNOW

1. Les parcours proposés sont à titre indicatif seulement. Il vous est possible de changer les itinéraires et de planifier vous-même votre séjour.  
Suggested routes are simply offered as a guide. It is possible to change itineraries and plan your trip on your own.
2. Vous pouvez consulter des descriptions et des photos des emplacements sur le site web de réservation, à l'adresse suivante : reservation.pc.gc.ca  
Descriptions and photos of the sites are available on the reservation website at: reservation.pc.gc.ca.
3. Vous pouvez séjourner plusieurs nuits sur le même emplacement de camping.  
You can spend several nights at the same campsite.
4. Les lettres A, B, C et D associées à chaque numéro de site de camping désignent l'emplacement que votre tente doit occuper. Ces lettres se retrouvent sur chaque tablier de tentes sur les sites, où peuvent se trouver 2, 3 ou 4 emplacements de camping.\*  
The letters A, B, C, and D associated with your campsite number designate the location where your tent must be set up. These letters can be found on the tentpads for each site, which typically have two, three, or four campsites each.\*
5. Le temps de pagayage, de portage\*\* ou de randonnée peut dépendre de plusieurs facteurs comme le vent, le poids de l'embarcation, de votre expérience, de votre équipement et de votre capacité physique.  
Paddling, portaging\*\* or hiking times depend on a number of factors, such as wind, the weight of the boat, your experience, your equipment and your physical capacity.

6. Différents niveaux de difficulté vous sont proposés. Vous pouvez repérer rapidement celui qui vous convient le mieux à l'aide de cette légende :  
Various difficulty levels are offered. The following legend will help you choose the one that best suits you:



### FACILE · EASY

Parcours sans portage · Routes without portage



### FACILE · EASY

Parcours avec portage · Routes with portage



### MODÉRÉ · MODERATE

Parcours avec portage · Routes with portage



### DIFFICILE · DIFFICULT

Parcours avec portage · Routes with portage



### TRÈS DIFFICILE · VERY DIFFICULT

Parcours avec portage · Routes with portage

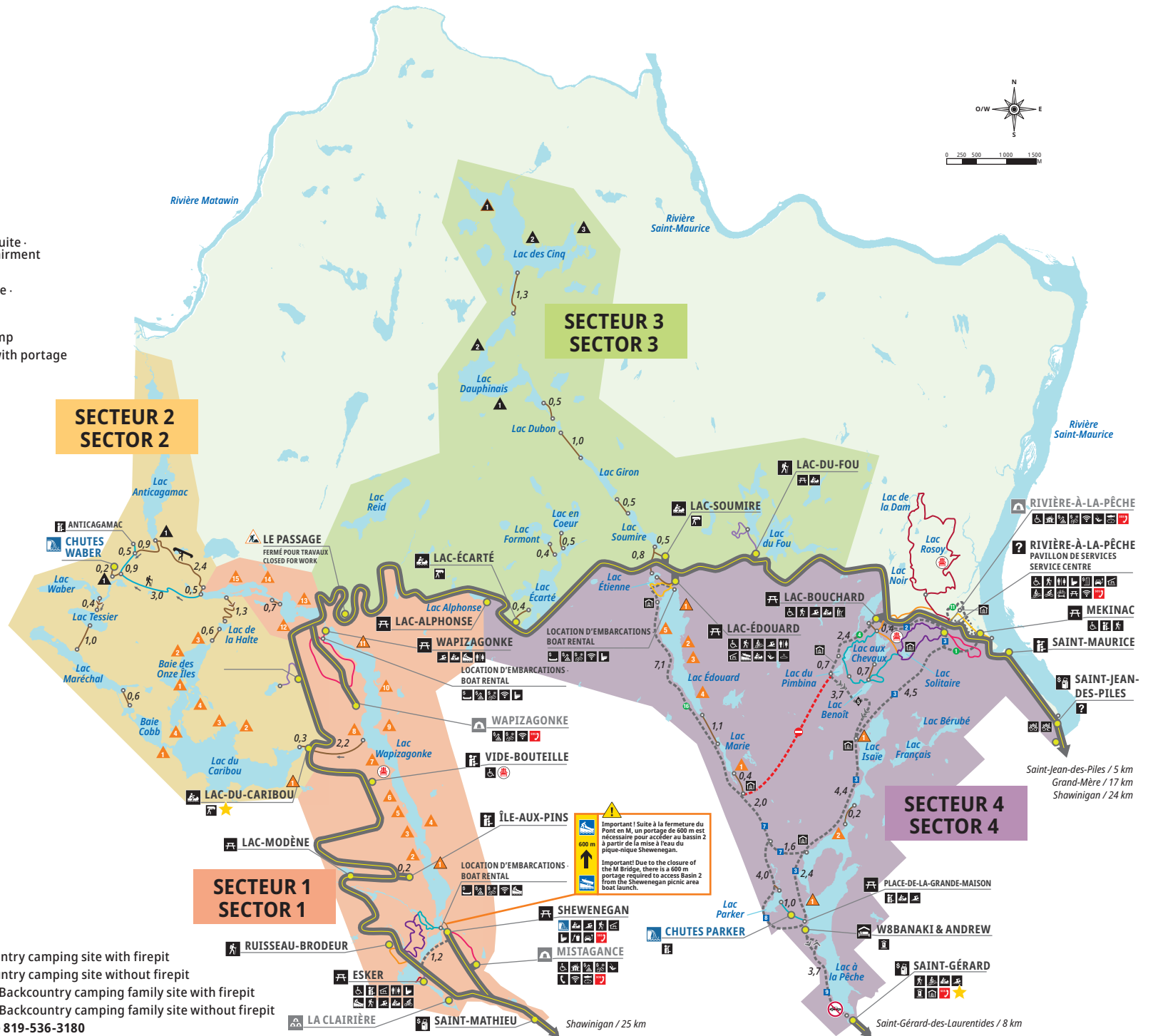
7. Pour obtenir plus d'informations, n'hésitez pas à nous contacter au 1-888-773-8888 (Parcs Canada) ou au 1-833-420-3080 (parc national de la Mauricie) ou visiter le site Internet à l'adresse suivante : pc.gc.ca/mauricie | information@pc.gc.ca  
Do not hesitate to contact us for more information at 1-888-773-8888 (Parks Canada) or at 1-833-420-3080 (La Mauricie National Park) or visit the website: pc.gc.ca/mauricie | information@pc.gc.ca

\* À l'exception du site #1 du Lac à la Pêche qui possède 6 emplacements. · Exception of Lac à la Pêche site 1, which has six campsites.

\*\* Transport de tout le matériel et de l'embarcation, sur un trajet où la navigation devient impossible. · The transport of all equipment and the boat on a route where navigation becomes impossible.

# LÉGENDE • LEGEND

- Route Promenade · Parkway
- Sentier · Trail
- Sentier multusage · Multi-use trail
- Distance
- Portage
- Montée · Uphill
- Information
- Chutes · Falls
- Entrée · Entrance
- Accessibilité aux personnes à mobilité réduite · Accessibility for people with mobility impairment
- Stationnement · Parking
- Borne de recharge pour véhicule électrique · Electric car charging station
- Canot prêt-à-partir · Row-and-go canoe
- Rampe de mise à l'eau · Boat launching ramp
- Mise à l'eau avec portage · Launch point with portage
- Location d'embarcations · Boat rental
- Station d'enregistrement de pêche · Fishing registration station
- Canotage · Canoeing
- Portage
- Baignade · Swimming
- Randonnée · Hiking
- Vélo de gravier · Gravel biking
- Vélo de route · Road cycling
- Borne de réparation pour vélo · Bicycle service station
- Location de vélos · Bike rental
- Pique-nique · Picnic area
- Abri de pique-nique · Picnic shelter
- Belvédère · Lookout
- Chaise rouge · Red chair
- Panneau d'interprétation · Interpretative panel
- Abri · Shelter
- Toilette · Washrooms
- Toilette inclusive · Inclusive washrooms
- Toilette sèche · Outhouse
- Terrain de jeux · Playground
- Téléphone · Telephone
- Wi-Fi
- Douche · Shower
- Cour à bois · Firewood yard
- Glace · Ice
- Service alimentaire · Food service
- Hébergement · Accommodations
- oTENTik
- Chalet · Cabin
- Camping · Campground
- Camping de groupe · Group campsite
- Camping arrière-pays avec foyer · Backcountry camping site with firepit
- Camping arrière-pays sans foyer · Backcountry camping site without firepit
- Camping arrière-pays familial avec foyer · Backcountry camping family site with firepit
- Camping arrière-pays familial sans foyer · Backcountry camping family site without firepit
- Téléphone d'urgence · Emergency phone 819-536-3180





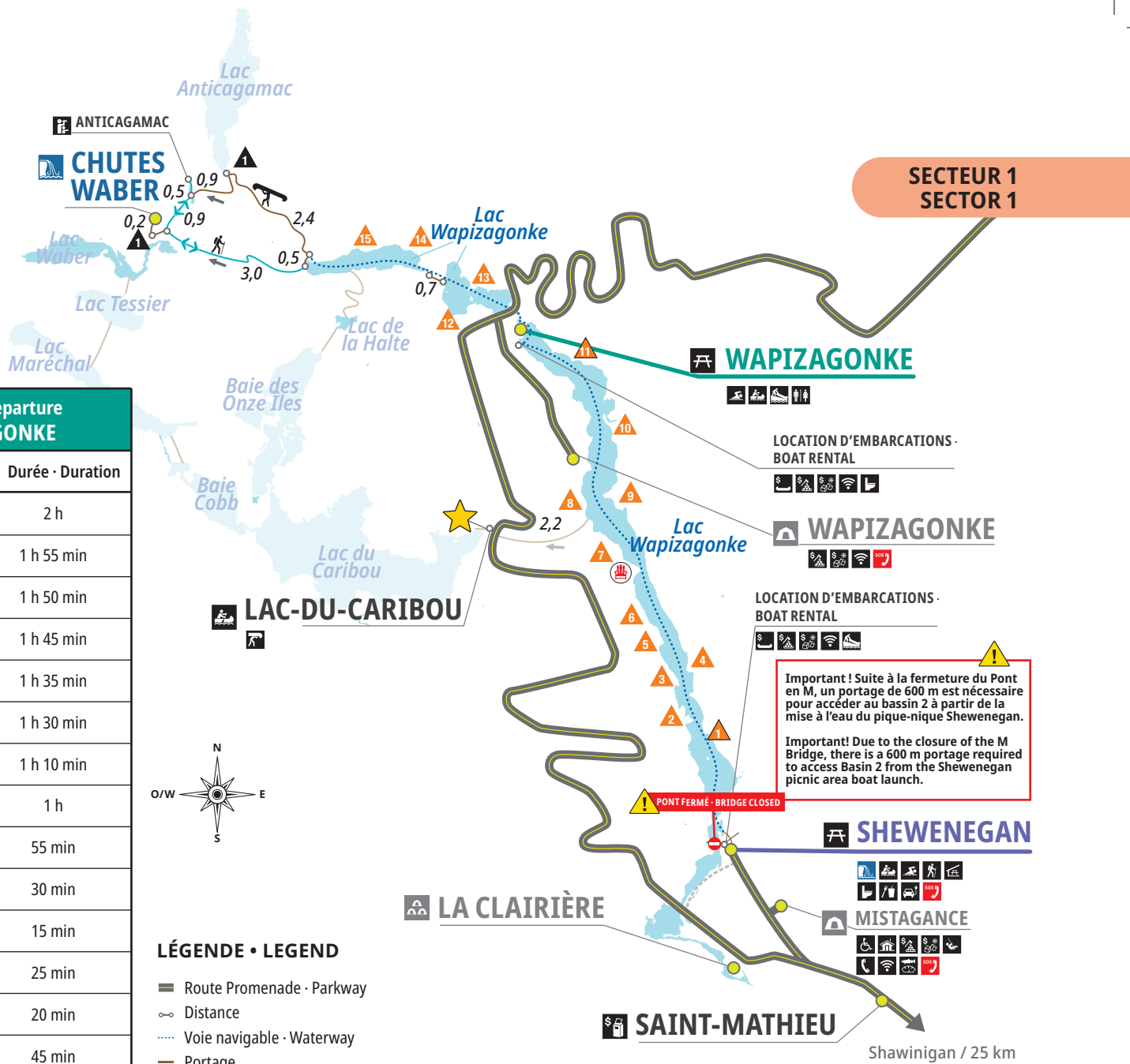
## FACILE • EASY

Parcours sans portage •  
Routes without portage

## LAC WAPIZAGONKE

Sites 1 - 15 ( 1 nuit ou plus • one night or more)

Site	Départ • Departure SHEWENEGAN		Départ • Departure WAPIZAGONKE	
	Distance (km)	Durée • Duration	Distance (km)	Durée • Duration
1	1,8	30 min	7,9	2 h
2	2	30 min	7,8	1 h 55 min
3	2,7	40 min	7,2	1 h 50 min
4	2,9	45 min	6,7	1 h 45 min
5	3,5	55 min	6,4	1 h 35 min
6	3,9	1 h	5,9	1 h 30 min
7	5,4	1 h 20 min	4,6	1 h 10 min
8	6,0	1 h 30 min	3,9	1 h
9	6,0	1 h 30 min	3,7	55 min
10	7,6	2 h	2,1	30 min
11	8,8	2 h 15 min	1	15 min
12	11,5	2 h 55 min	1,9	25 min
13	11,3	2 h 50 min	1,5	20 min
14	12,6	3 h 15 min	3,1	45 min
15	13,5	3 h 30 min	4,0	1 h



**Important!** Suite à la fermeture du Pont en M, un portage de 600 m est nécessaire pour accéder au bassin 2 à partir de la mise à l'eau du pique-nique Shewenegan.

**Important!** Due to the closure of the M Bridge, there is a 600 m portage required to access Basin 2 from the Shewenegan picnic area boat launch.

### LÉGENDE • LEGEND

- Route Promenade • Parkway
- Distance
- Voie navigable • Waterway
- Portage
- Camping arrière-pays avec foyer • Backcountry camping site with firepit
- Camping arrière-pays familial avec foyer • Backcountry camping family site with firepit

**CONSEILS :** Si vous désirez vous rendre aux chutes Waber durant votre séjour, priorisez les sites 10 à 15 afin d'éviter de parcourir une distance de pagayage trop longue.

**TIP:** If you hope to make it to Waber Falls during your stay, opt for sites 10 to 15 to avoid having too far to paddle.

**★ DES CANOTS PRÊTS-À-PARTIR** sont disponibles en location. Ce concept vous permet d'entreprendre une expédition aux abords d'un lac sans avoir à effectuer du portage. <https://parcs.canada.ca/pn-np/qc/mauricie/activ/nautique-nautical>

**ROW-AND-GO CANOES** are available to rent. This allows you to go on an expedition on a backcountry lake without portaging. <https://parks.canada.ca/pn-np/qc/mauricie/activ/nautique-nautical>



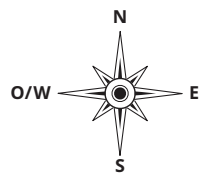
## FACILE · EASY

Parcours sans portage ·  
Routes without portage

### LAC-ÉDOUARD

Sites 1 - 5 (1 nuit ou plus · one night or more)

SECTEUR 4  
SECTOR 4



vers Shawinigan ·  
to Shawinigan

LOCATION D'EMBARCATIONS ·  
BOAT RENTAL



LAC-ÉDOUARD



LAC-BOUCHARD



Départ · Departure LAC-ÉDOUARD	
	Pagayage · Paddling = 0,6 km (10 min)
	Site 1
	Pagayage · Paddling = 1,4 km (20 min)
	Site 2
	Pagayage · Paddling = 2,3 km (30 min)
	Site 3
	Pagayage · Paddling = 3,4 km (50 min)
	Site 4
	Pagayage · Paddling = 1,4 km (20 min)
	Site 5
ou · or	
	Randonnée = 2,4 km (50 min à pieds ou 10 min à vélo) · Hike/Ride = 2,4 km (50 min of hiking or 10 min of biking)
	Site 5

#### LÉGENDE · LEGEND

- Route Promenade · Parkway
- Distance
- Voie navigable · Waterway
- Portage
- Camping arrière-pays avec foyer · Backcountry camping site with firepit
- Camping arrière-pays familial avec foyer · Backcountry camping family site with firepit



## FACILE · EASY

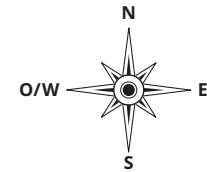
Parcours avec portage ·

Routes with portage

### LAC-À-LA-PÊCHE

Sites 1 & 2 (1 nuit ou plus · one night or more)

## SECTEUR 4 SECTOR 4

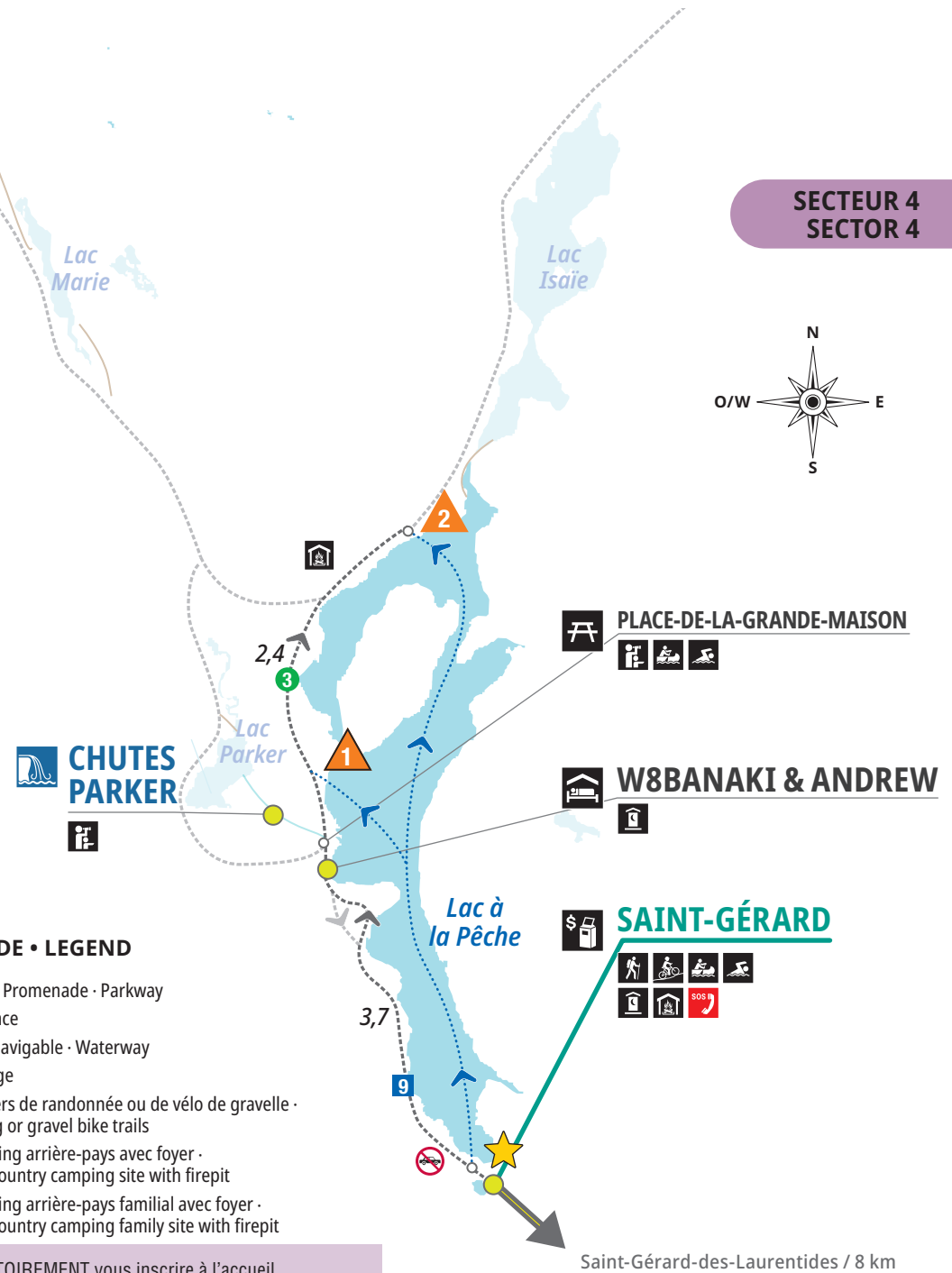


<b>P</b>	Départ · Departure <b>SAINT-GÉRARD</b>
	Portage intermédiaire · Moderate portage = 0,8 km (20 min)
<b>Lac à la Pêche</b>	
	Pagayage · Paddling = 3,7 km (55 min)
	<b>Site 1</b>
ou · or	
	Randonnée = 4,4 km (1 h 35 min à pied ou 20 min à vélo) · Hike/Ride = 4,4 km (1 h 35 min of hiking or 20 min of biking)
	<b>Site 1</b>

<b>P</b>	Départ · Departure <b>SAINT-GÉRARD</b>
	Portage intermédiaire · Moderate portage = 0,8 km (25 min)
<b>Lac à la Pêche</b>	
	Pagayage · Paddling = 5,6 km (1 h 25 min)
	<b>Site 1</b>
ou · or	
	Randonnée = 7,3 km (2 h 35 min à pied ou 20 min à vélo) · Hike/Ride = 7,3 km (2 h 35 min of hiking or 20 min of biking)
	<b>Site 1</b>

#### LÉGENDE · LEGEND

- Route Promenade · Parkway
- Distance
- Voie navigable · Waterway
- Portage
- Sentiers de randonnée ou de vélo de gravelle ·  
Hiking or gravel bike trails
- Camping arrière-pays avec foyer ·  
Backcountry camping site with firepit
- Camping arrière-pays familial avec foyer ·  
Backcountry camping family site with firepit



Saint-Gérard-des-Laurentides / 8 km

**INFORMATION IMPORTANTE :** Lorsque vous utilisez l'entrée Saint-Gérard, vous devez OBLIGATOIREMENT vous inscrire à l'accueil Saint-Mathieu ou Saint-Jean-des-Piles avant de vous rendre à votre emplacement de camping.

**IMPORTANT INFORMATION!** When using the Saint-Gérard entrance, registration at the Saint-Mathieu or Saint-Jean-des-Piles Visitor Reception Centre is REQUIRED before heading to your campsite.



**DES CANOTS PRÊTS-À-PARTIR** sont disponibles en location. Ce concept vous permet d'entreprendre une expédition aux abords d'un lac sans avoir à effectuer du portage. <https://parcs.canada.ca/pn-np/qc/mauricie/activ/nautique-nautical>  
**ROW-AND-GO CANOES** are available to rent. This allows you to go on an expedition on a backcountry lake without portaging. <https://parks.canada.ca/pn-np/qc/mauricie/activ/nautique-nautical>



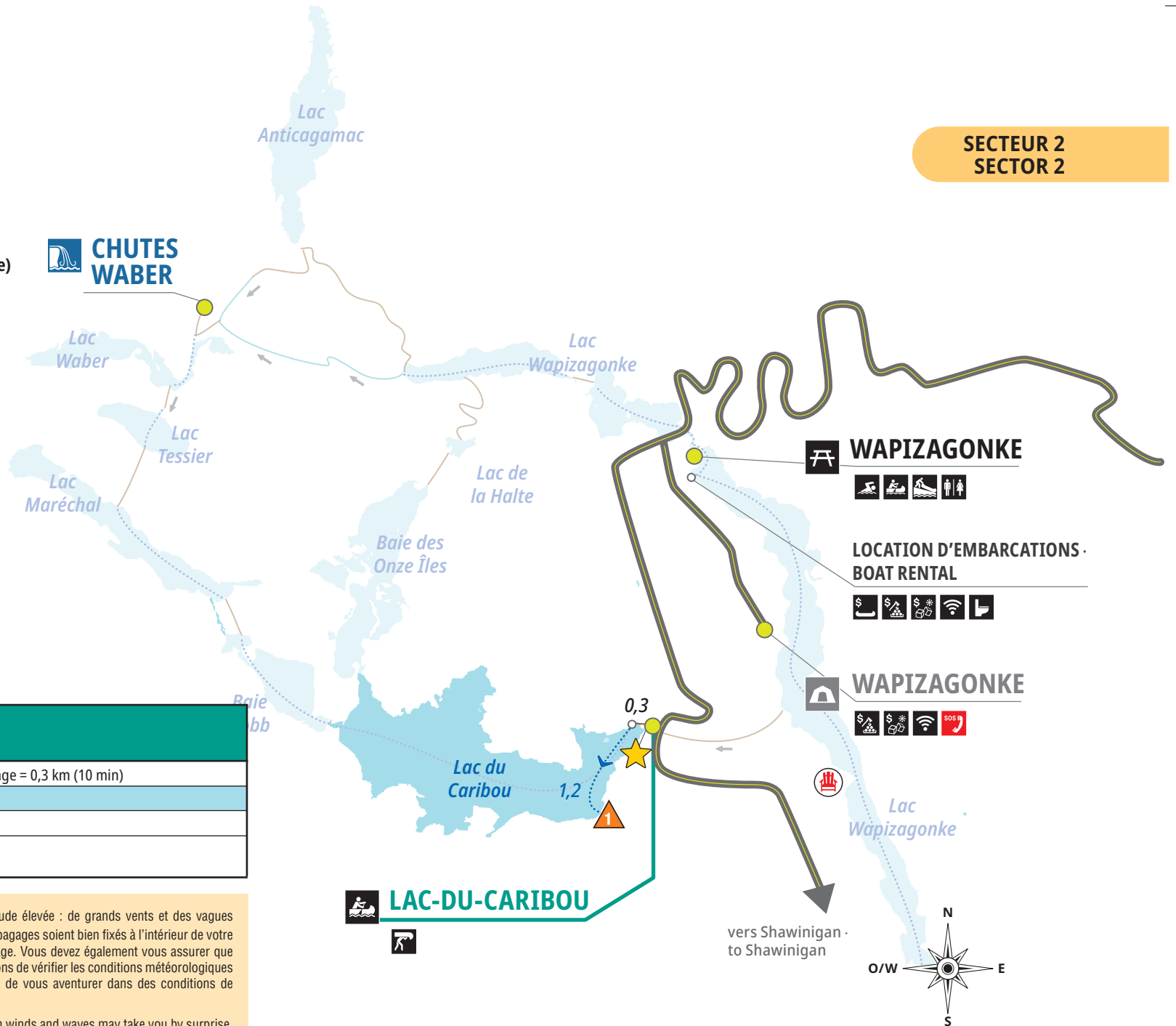
## FACILE · EASY

Parcours avec portage ·  
Routes with portage

### LAC DU CARIBOU

Sites 1 (1 nuit ou plus · one night or more)

SECTEUR 2  
SECTOR 2



### LÉGENDE · LEGEND

- Route Promenade · Parkway
- Distance
- Portage
- Voie navigable · Waterway
- Camping arrière-pays familial avec foyer · Backcountry camping family site with firepit

<b>P</b>	Départ · Departure <b>LAC-DU-CARIBOU</b>
	Portage intermédiaire · Moderate portage = 0,3 km (10 min)
	Lac du Caribou Pagayage · Paddling = 1,2 km (20 min)
	Site 1

**CONSEIL :** Le lac du Caribou est situé à une altitude élevée : de grands vents et des vagues pourraient vous surprendre. Il est important que vos bagages soient bien fixés à l'intérieur de votre embarcation afin de ne rien perdre en cas de chavirage. Vous devez également vous assurer que votre embarcation est stable. Nous vous recommandons de vérifier les conditions météorologiques avant votre départ et de retarder celui-ci plutôt que de vous aventurer dans des conditions de navigation hasardeuses.

**TIP:** Lac du Caribou is located at a high altitude: high winds and waves may take you by surprise. Luggage must be well secured inside your boat to ensure nothing is lost in the event of capsizing. It is also important to ensure your boat is stable. We recommend checking the weather forecast in advance and delaying your departure rather than heading out in hazardous navigating conditions.

**DES CANOTS PRÊTS-À-PARTIR** sont disponibles en location. Ce concept vous permet d'entreprendre une expédition aux abords d'un lac sans avoir à effectuer du portage. <https://parcs.canada.ca/pn-np/qc/mauricie/activ/nautique-nautical>  
**ROW-AND-GO CANOES** are available to rent. This allows you to go on an expedition on a backcountry lake without portaging. <https://parks.canada.ca/pn-np/qc/mauricie/activ/nautique-nautical>



## MODÉRÉ · MODERATE

Parcours avec portage ·

Routes with portage

### LAC DU CARIBOU

Sites 2 - 4 (1 nuit ou plus · one night or more)

#### LÉGENDE · LEGEND

- Route Promenade · Parkway
- Distance
- Portage
- Voie navigable · Waterway
- Camping arrière-pays avec foyer · Backcountry camping site with firepit

P Départ · Departure LAC-DU-CARIBOU	
	Portage intermédiaire · Moderate portage = 0,3 km (10 min)
<b>Lac du Caribou</b>	
	Pagayage · Paddling = 3,5 km (50 min)
	<b>Site 2</b>
	Pagayage · Paddling = 3,4 km (50 min)
	<b>Site 3</b>
	Pagayage · Paddling = 4,3 km (1 h 5 min)
	<b>Site 4</b>

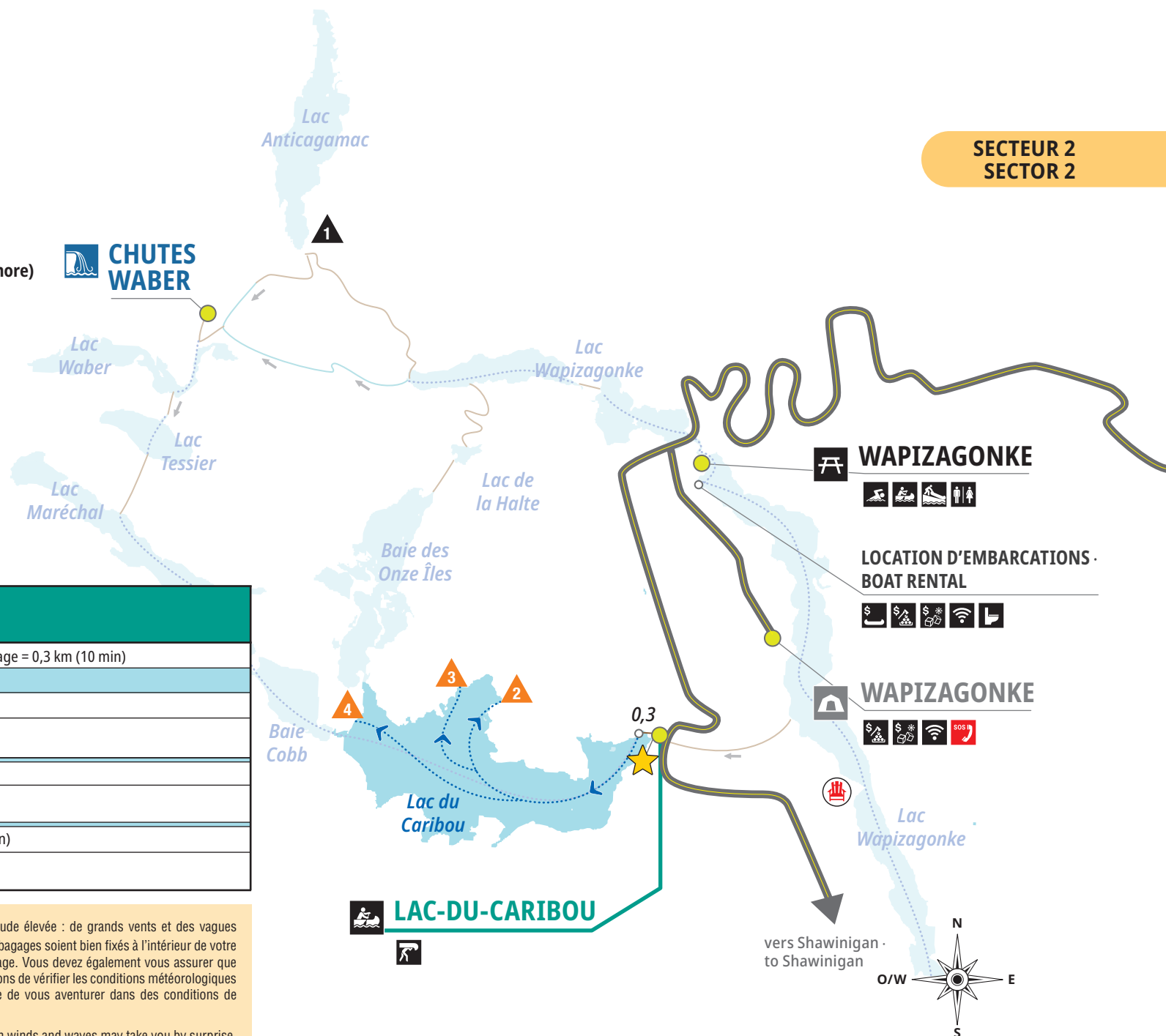
**CONSEIL :** Le lac du Caribou est situé à une altitude élevée : de grands vents et des vagues pourraient vous surprendre. Il est important que vos bagages soient bien fixés à l'intérieur de votre embarcation afin de ne rien perdre en cas de chavirage. Vous devez également vous assurer que votre embarcation est stable. Nous vous recommandons de vérifier les conditions météorologiques avant votre départ et de retarder celui-ci plutôt que de vous aventurer dans des conditions de navigation hasardeuses.

**TIP:** Lac du Caribou is located at a high altitude: high winds and waves may take you by surprise. Luggage must be well secured inside your boat to ensure nothing is lost in the event of capsizing. It is also important to ensure your boat is stable. We recommend checking the weather forecast in advance and delaying your departure rather than heading out in hazardous navigating conditions.



**DES CANOTS PRÊTS-À-PARTIR** sont disponibles en location. Ce concept vous permet d'entreprendre une expédition aux abords d'un lac sans avoir à effectuer du portage. <https://parcs.canada.ca/pn-np/qc/mauricie/activ/nautique-nautical>  
**ROW-AND-GO CANOES** are available to rent. This allows you to go on an expedition on a backcountry lake without portaging. <https://parks.canada.ca/pn-np/qc/mauricie/activ/nautique-nautical>

SECTEUR 2  
SECTOR 2





## MODÉRÉ · MODERATE

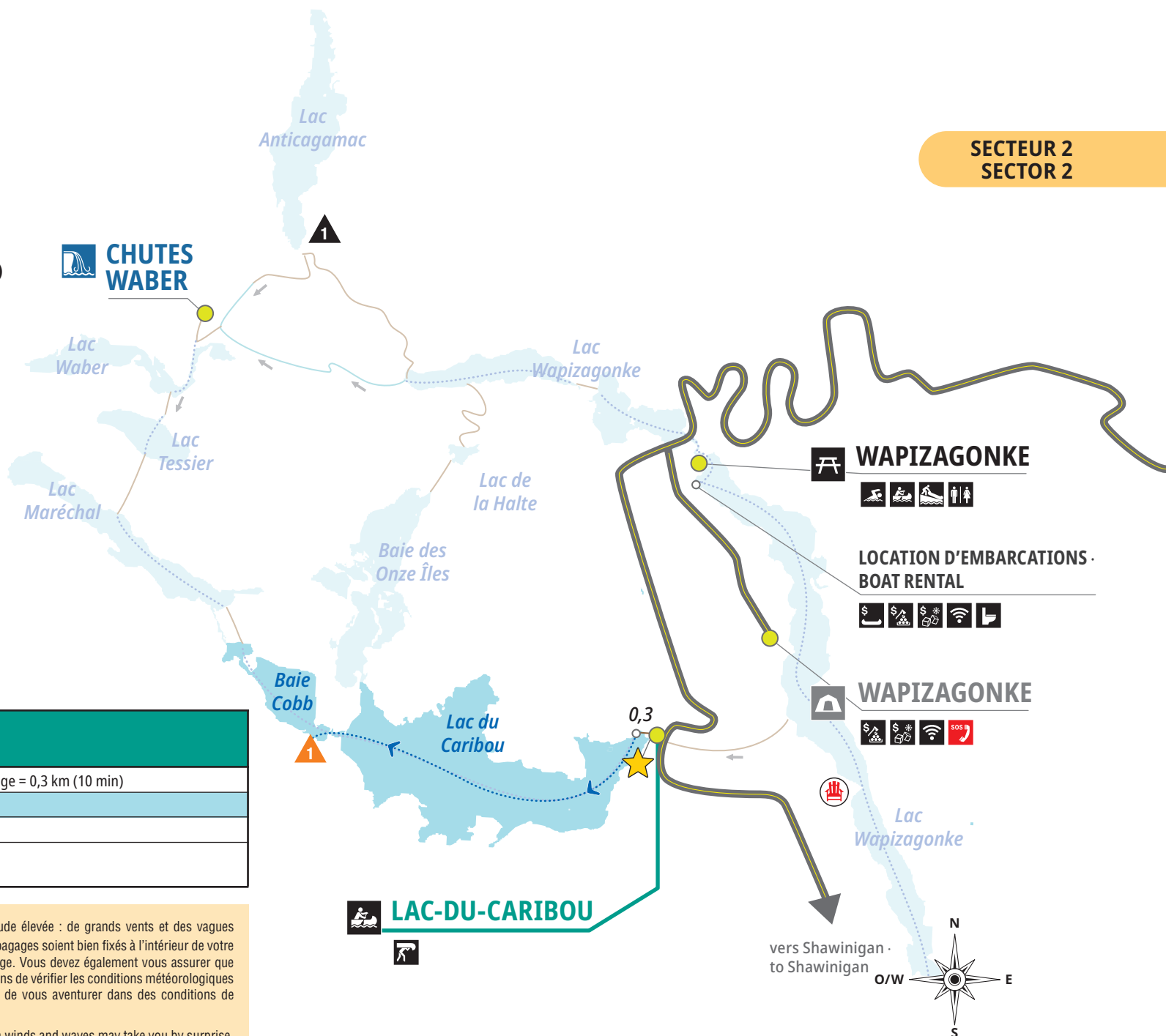
Parcours avec portage ·

Routes with portage

### BAIE COBB

Site 1 (1 nuit ou plus · one night or more)

SECTEUR 2  
SECTOR 2



### LÉGENDE · LEGEND

- Route Promenade · Parkway
- Distance
- Portage
- Voie navigable · Waterway
- Camping arrière-pays avec foyer · Backcountry camping site with firepit

<b>P</b>	Départ · Departure <b>LAC-DU-CARIBOU</b>
	Portage intermédiaire · Moderate portage = 0,3 km (10 min)
	Lac du Caribou - Baie Cobb Pagayage · Paddling = 4,7 km (65 min)
	Site 1

**CONSEIL :** Le lac du Caribou est situé à une altitude élevée : de grands vents et des vagues pourraient vous surprendre. Il est important que vos bagages soient bien fixés à l'intérieur de votre embarcation afin de ne rien perdre en cas de chavirage. Vous devez également vous assurer que votre embarcation est stable. Nous vous recommandons de vérifier les conditions météorologiques avant votre départ et de retarder celui-ci plutôt que de vous aventurer dans des conditions de navigation hasardeuses.

**TIP:** Lac du Caribou is located at a high altitude: high winds and waves may take you by surprise. Luggage must be well secured inside your boat to ensure nothing is lost in the event of capsizing. It is also important to ensure your boat is stable. We recommend checking the weather forecast in advance and delaying your departure rather than heading out in hazardous navigating conditions.

**DES CANOTS PRÊTS-À-PARTIR** sont disponibles en location. Ce concept vous permet d'entreprendre une expédition aux abords d'un lac sans avoir à effectuer du portage. <https://parcs.canada.ca/pn-np/qc/mauricie/activ/nautique-nautical>  
**ROW-AND-GO CANOES** are available to rent. This allows you to go on an expedition on a backcountry lake without portaging. <https://parks.canada.ca/pn-np/qc/mauricie/activ/nautique-nautical>



## MODÉRÉ · MODERATE

Parcours avec portage ·  
Routes with portage

### BAIE DES ONZE ÎLES

Site 1 - 4 (1 nuit ou plus · one night or more)

#### LÉGENDE · LEGEND

- Route Promenade · Parkway
- Distance
- Portage
- Voie navigable · Waterway
- Camping arrière-pays avec foyer · Backcountry camping site with firepit

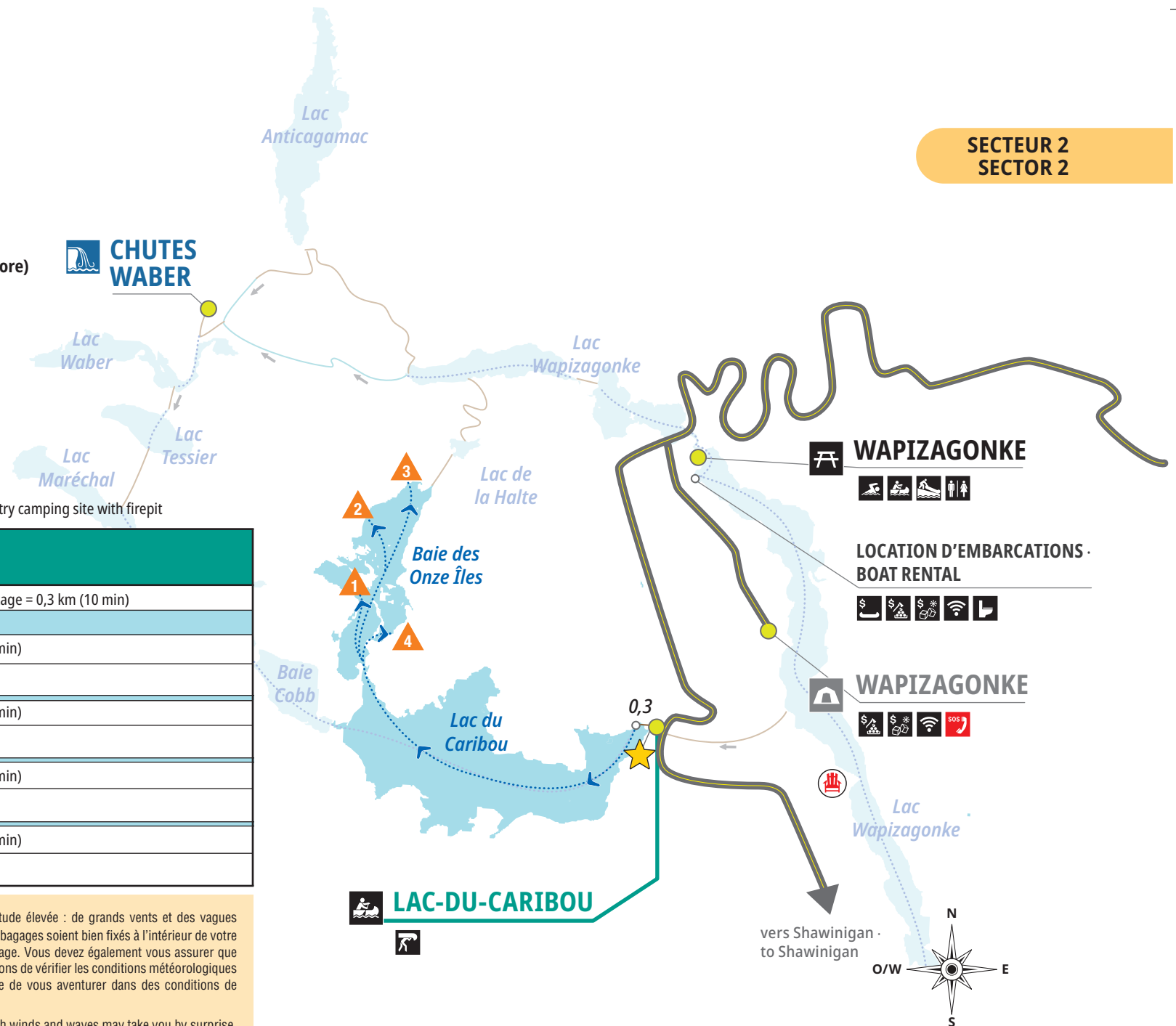
P Départ · Departure LAC-DU-CARIBOU	
	Portage intermédiaire · Moderate portage = 0,3 km (10 min)
<b>Lac du Caribou - Baie des Onze Îles</b>	
	Pagayage · Paddling = 5,7 km (1 h 25 min)
	<b>Site 1</b>
	Pagayage · Paddling = 6,6 km (1 h 45 min)
	<b>Site 2</b>
	Pagayage · Paddling = 6,9 km (1 h 45 min)
	<b>Site 3</b>
	Pagayage · Paddling = 5,9 km (1 h 30 min)
	<b>Site 4</b>

**CONSEIL :** Le lac du Caribou est situé à une altitude élevée : de grands vents et des vagues pourraient vous surprendre. Il est important que vos bagages soient bien fixés à l'intérieur de votre embarcation afin de ne rien perdre en cas de chavirage. Vous devez également vous assurer que votre embarcation est stable. Nous vous recommandons de vérifier les conditions météorologiques avant votre départ et de retarder celui-ci plutôt que de vous aventurer dans des conditions de navigation hasardeuses.

**TIP:** Lac du Caribou is located at a high altitude: high winds and waves may take you by surprise. Luggage must be well secured inside your boat to ensure nothing is lost in the event of capsizing. It is also important to ensure your boat is stable. We recommend checking the weather forecast in advance and delaying your departure rather than heading out in hazardous navigating conditions.



**DES CANOTS PRÊTS-À-PARTIR** sont disponibles en location. Ce concept vous permet d'entreprendre une expédition aux abords d'un lac sans avoir à effectuer du portage. <https://parcs.canada.ca/pn-np/qc/mauricie/activ/nautique-nautical>  
**ROW-AND-GO CANOES** are available to rent. This allows you to go on an expedition on a backcountry lake without portaging. <https://parks.canada.ca/pn-np/qc/mauricie/activ/nautique-nautical>



**SECTEUR 2  
SECTOR 2**

**WAPIZAGONKE**

**LOCATION D'EMBARCATIONS · BOAT RENTAL**

**WAPIZAGONKE**

**LAC-DU-CARIBOU**

vers Shawinigan ·  
to Shawinigan

O/W



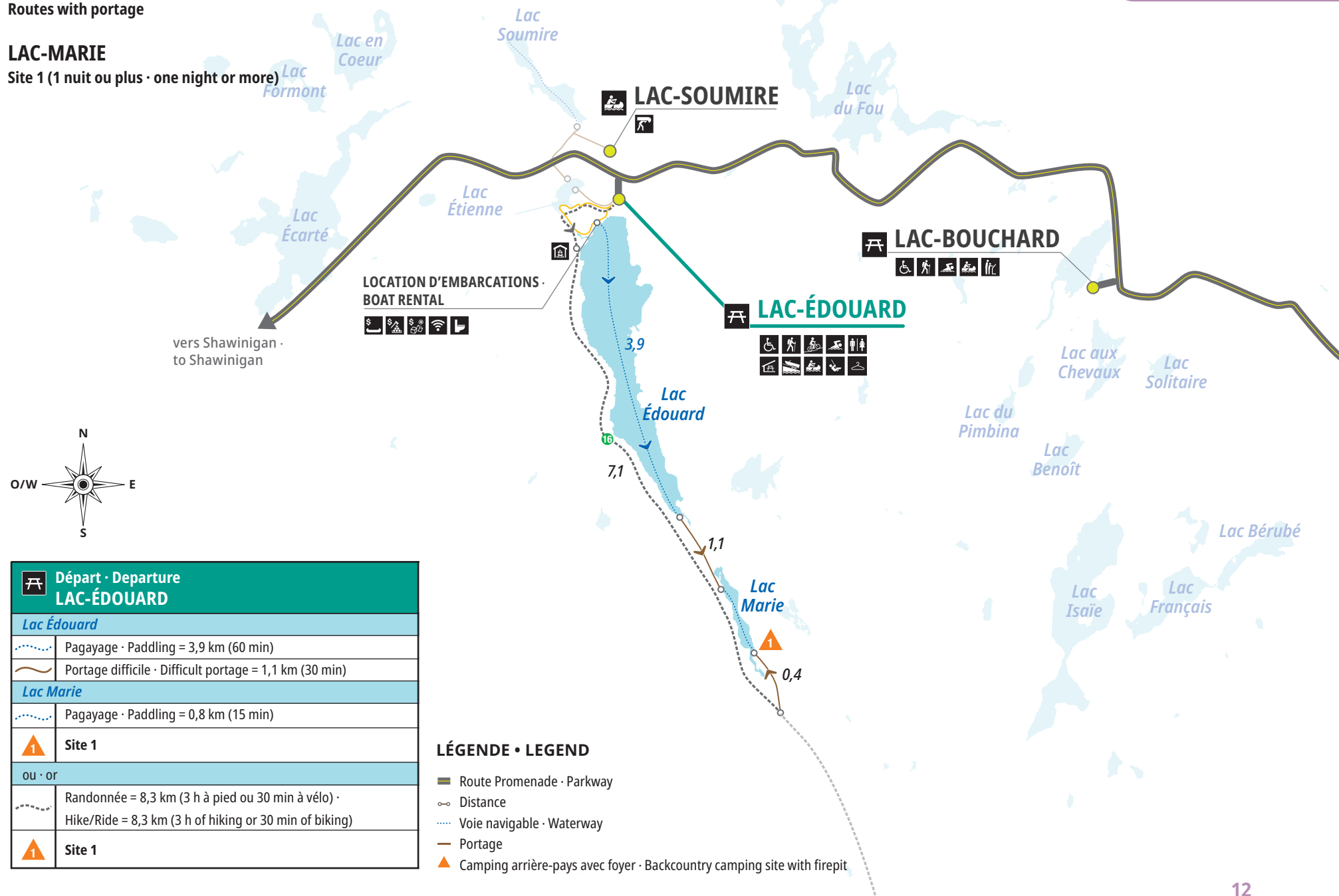
## MODÉRÉ · MODERATE

Parcours avec portage ·  
Routes with portage

### LAC-MARIE

Site 1 (1 nuit ou plus · one night or more)

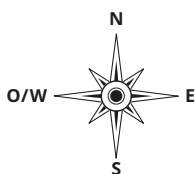
SECTEUR 4  
SECTOR 4



LOCATION D'EMBARCATIONS ·  
BOAT RENTAL



vers Shawinigan ·  
to Shawinigan



	Départ · Departure <b>LAC-ÉDOUARD</b>
<i>Lac Édouard</i>	
	Pagayage · Paddling = 3,9 km (60 min)
	Portage difficile · Difficulty portage = 1,1 km (30 min)
<i>Lac Marie</i>	
	Pagayage · Paddling = 0,8 km (15 min)
	<b>Site 1</b>
ou · or	
	Randonnée = 8,3 km (3 h à pied ou 30 min à vélo) · Hike/Ride = 8,3 km (3 h of hiking or 30 min of biking)
	<b>Site 1</b>

### LÉGENDE · LEGEND

- Route Promenade · Parkway
- Distance
- Voie navigable · Waterway
- Portage
- Camping arrière-pays avec foyer · Backcountry camping site with firepit



## MODÉRÉ · MODERATE

Parcours avec portage ·  
Routes with portage

### LAC ISAÏE

Sites 1 (1 nuit ou plus · one night or more)

<b>P</b>	<b>Départ · Departure</b> <b>RIVIÈRE-À-LA-PÊCHE</b>
	Randonnée = 4,2 km (1 h 30 min à pied ou 20 min à vélo) · Hike/Ride = 4,2 km (1 h 30 min of hiking or 20 min of biking)
	Site 1

<b>A</b>	<b>Départ · Departure</b> <b>SAINT-GÉRARD</b>
<i>Lac à la pêche</i>	
	Pagayage · Paddling = 6,1 km (1 h 30 min)
	Portage intermédiaire · Moderate portage = 0,2 km (10 min)
<i>Lac Isaïe</i>	
	Pagayage · Paddling = 2,5 km (30 min)
	Site 1
ou · or	
	Randonnée = 10,6 km (4 h à pied ou 45 min à vélo) · Hike/Ride = 10,6 km (14 h of hiking or 45 min of biking)
	Site 1

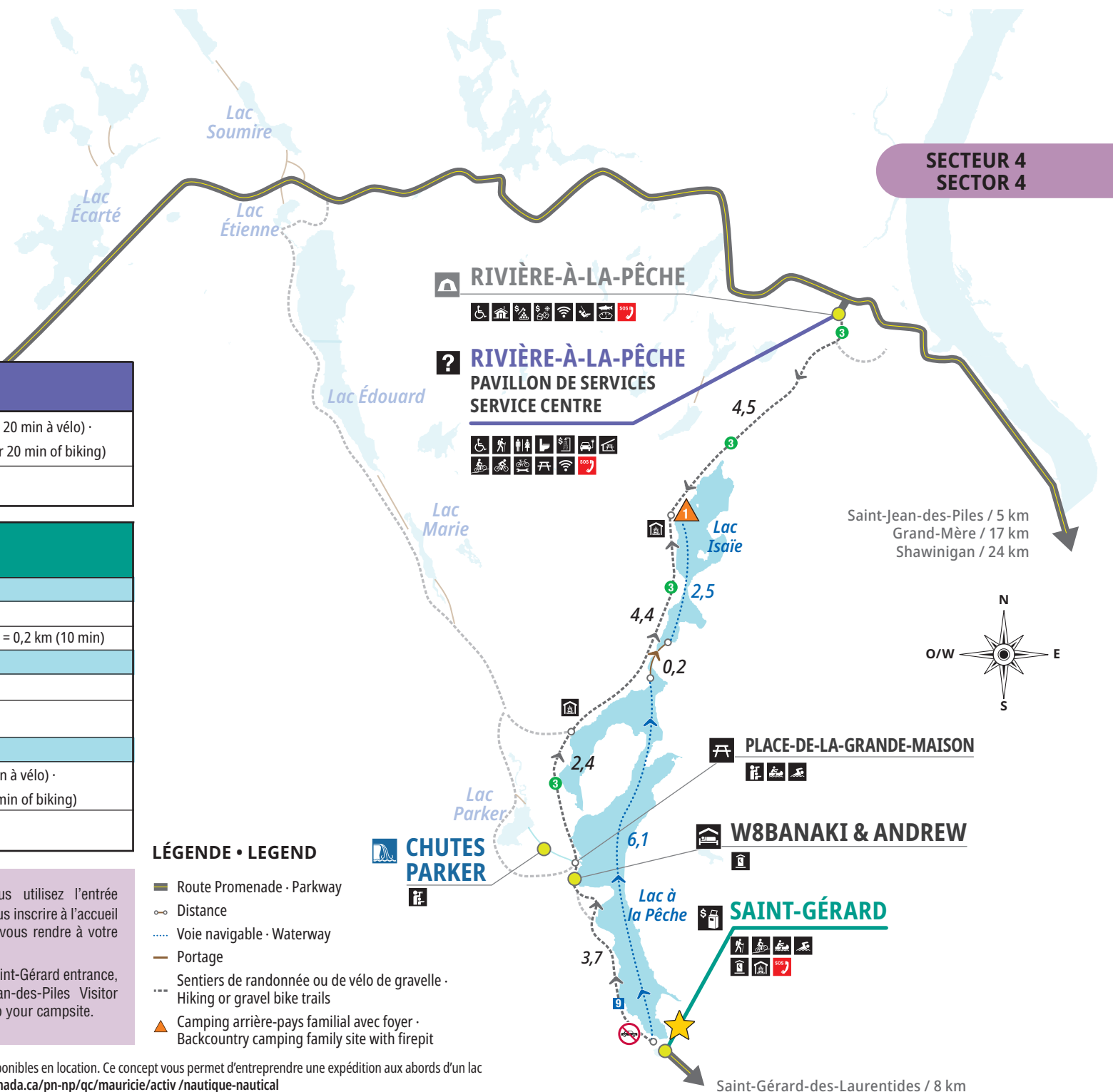
**INFORMATION IMPORTANTE :** Lorsque vous utilisez l'entrée Saint-Gérard, vous devez **OBLIGATOIREMENT** vous inscrire à l'accueil Saint-Mathieu ou Saint-Jean-des-Piles avant de vous rendre à votre emplacement de camping.

**IMPORTANT INFORMATION!** When using the Saint-Gérard entrance, registration at the Saint-Mathieu or Saint-Jean-des-Piles Visitor Reception Centre is **REQUIRED** before heading to your campsite.

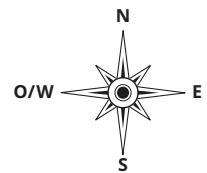


**DES CANOTS PRÊTS-À-PARTIR** sont disponibles en location. Ce concept vous permet d'entreprendre une expédition aux abords d'un lac sans avoir à effectuer de portage. <https://parcs.canada.ca/pn-np/qc/mauricie/activ/nautique-nautical>

**ROW-AND-GO CANOES** are available to rent. This allows you to go on an expedition on a backcountry lake without portaging. <https://parks.canada.ca/pn-np/qc/mauricie/activ/nautique-nautical>



**SECTEUR 4**  
**SECTOR 4**



### LÉGENDE · LEGEND

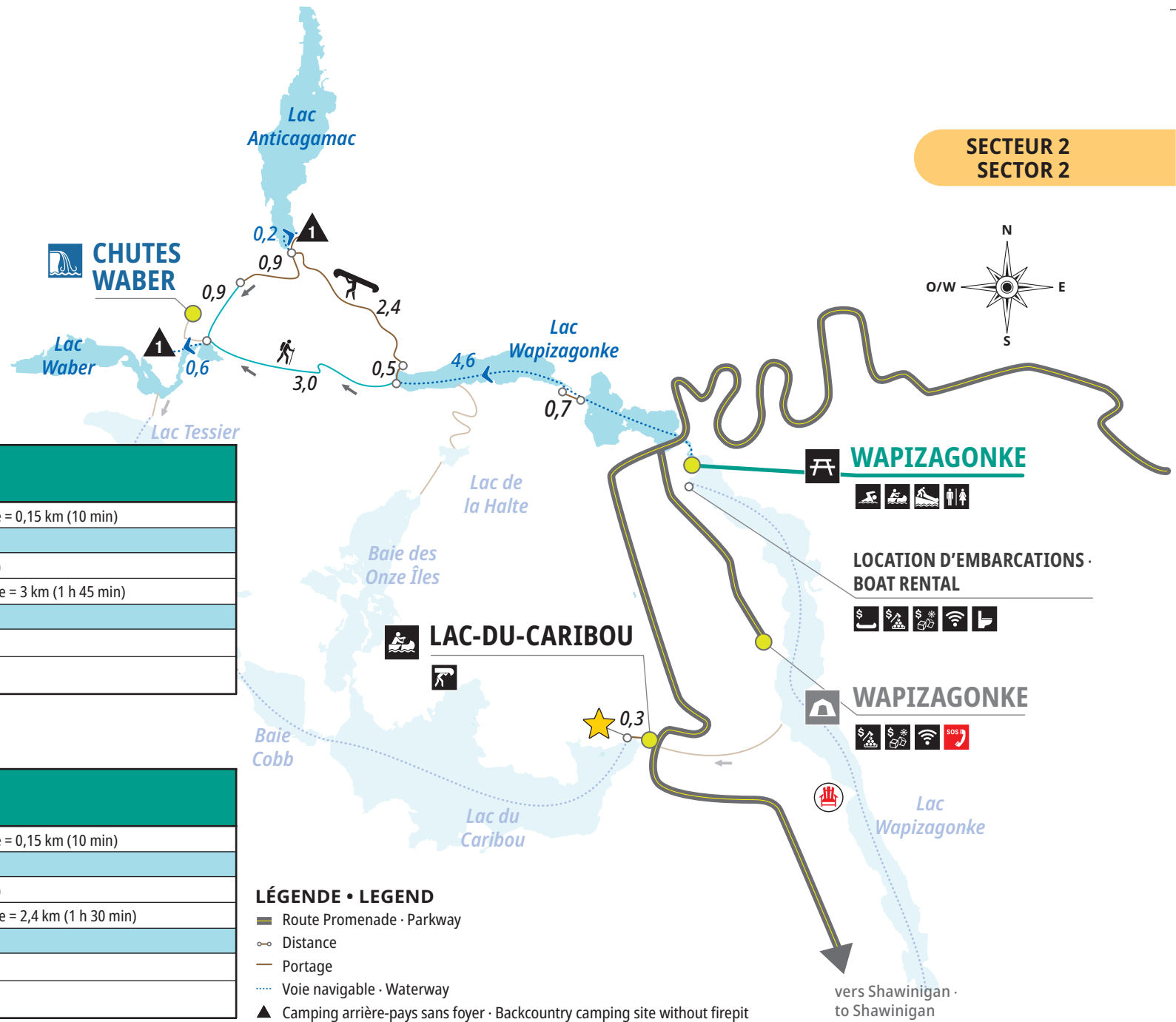
- Route Promenade · Parkway
- Distance
- Voie navigable · Waterway
- Portage
- Sentiers de randonnée ou de vélo de gravelle · Hiking or gravel bike trails
- Camping arrière-pays familial avec foyer · Backcountry camping family site with firepit



## DIFFICILE · DIFFICULT

Parcours avec portage ·  
Routes with portage

## SECTEUR 2 SECTOR 2



### LAC WABER

Sites 1 (1 nuit ou plus · one night or more)

	Départ · Departure <b>WAPIZAGONKE</b>
	Portage intermédiaire · Moderate portage = 0,15 km (10 min)
<b>Lac Wapizagonke</b>	
	Pagayage · Paddling = 4,6 km (1 h 10 min)
	Portage très difficile · Very difficult portage = 3 km (1 h 45 min)
<b>Lac Waber</b>	
	Pagayage · Paddling = 0,6 km (10 min)
	Site 1

### LAC ANTICAGAMAC

Sites 1 (1 nuit ou plus · one night or more)

	Départ · Departure <b>WAPIZAGONKE</b>
	Portage intermédiaire · Moderate portage = 0,15 km (10 min)
<b>Lac Wapizagonke</b>	
	Pagayage · Paddling = 4,6 km (1 h 10 min)
	Portage très difficile · Very difficult portage = 2,4 km (1 h 30 min)
<b>Lac Anticagamac</b>	
	Pagayage · Paddling = 0,2 km (5 min)
	Site 1

### LÉGENDE · LEGEND

- Route Promenade · Parkway
- Distance
- Portage
- Voie navigable · Waterway
- Camping arrière-pays sans foyer · Backcountry camping site without firepit

### WAPIZAGONKE



### LOCATION D'EMBARCATIONS · BOAT RENTAL



### WAPIZAGONKE



vers Shawinigan ·  
to Shawinigan

**INFORMATION IMPORTANTE :** Lorsque vous utilisez l'entrée Saint-Gérard, vous devez OBLIGATOIREMENT vous inscrire à l'accueil Saint-Mathieu ou Saint-Jean-des-Piles avant de vous rendre à votre emplacement de camping.  
**IMPORTANT INFORMATION!** When using the Saint-Gérard entrance, registration at the Saint-Mathieu or Saint-Jean-des-Piles Visitor Reception Centre is REQUIRED before heading to your campsite.



**DES CANOTS PRÊTS-À-PARTIR** sont disponibles en location. Ce concept vous permet d'entreprendre une expédition aux abords d'un lac sans avoir à effectuer du portage. <https://parcs.canada.ca/pn-np/qc/mauricie/activ/nautique-nautical>  
**ROW-AND-GO CANOES** are available to rent. This allows you to go on an expedition on a backcountry lake without portaging. <https://parks.canada.ca/pn-np/qc/mauricie/activ/nautique-nautical>



## DIFFICILE · DIFFICULT

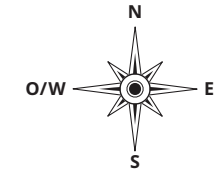
Parcours avec portage ·

Routes with portage

### LAC-DAUPHINAIS

Sites 1 - 2 (1 nuit ou plus · one night or more)

SECTEUR 3  
SECTOR 3



<b>P</b>	Départ · Departure <b>LAC-SOUMIRE</b>
	Portage intermédiaire · Moderate portage = 0,5 km (15 min)
	<b>Lac Soumire</b>
	Pagayage · Paddling = 1,4 km (20 min)
	Portage intermédiaire · Moderate portage = 0,5 km (15 min)
	<b>Lac Giron</b>
	Pagayage · Paddling = 1,8 km (25 min)
	Portage difficile · Difficult portage = 1 km (30 min)
	<b>Lac Dubon-Dauphinois</b>
	Pagayage · Paddling = 2,2 km (30 min)
	<b>Site 1</b>
	Pagayage · Paddling = 3,6 km (55 min)
	<b>Site 2</b>

#### LÉGENDE · LEGEND

- Route Promenade · Parkway
- Distance
- Voie navigable · Waterway
- Portage
- Camping arrière-pays sans foyer · Backcountry camping site without firepit

**LAC-ÉDOUARD**

LOCATION D'EMBARCATIONS ·  
BOAT RENTAL



## DIFFICILE · DIFFICULT

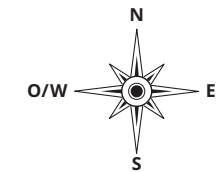
Parcours avec portage ·

Routes with portage

### LAC-DES-CINQ

Sites 1 - 3 (1 nuit ou plus · one night or more)

## SECTEUR 3 SECTOR 3



<b>P</b>	Départ · Departure <b>LAC-SOUMIRE</b>
	Portage intermédiaire · Moderate portage = 0,5 km (15 min)
	<b>Lac Soumire</b> Pagayage · Paddling = 1,4 km (20 min)
	Portage intermédiaire · Moderate portage = 0,5 km (15 min)
	<b>Lac Giron</b> Pagayage · Paddling = 1,6 km (25 min)
	Portage difficile · Difficult portage = 1 km (30 min)
	<b>Lac Dubon-Dauphinais</b> Pagayage · Paddling = 5,4 km (80 min)
	Portage difficile · Difficult portage = 1,3 km (25 min)
	<b>Lac des Cinq</b> Pagayage · Paddling = 2,8 km (45 min)
	<b>Site 1</b>
	Pagayage · Paddling = 1,1 km (25 min)
	<b>Site 2</b>
	Pagayage · Paddling = 2,5 km (45 min)
	<b>Site 3</b>



### LÉGENDE · LEGEND

- Route Promenade · Parkway
- Distance
- Voie navigable · Waterway
- Portage
- Camping arrière-pays sans foyer · Backcountry camping site without firepit
- Camping arrière-pays familial sans foyer · Backcountry camping family site without firepit

LOCATION D'EMBARCATIONS ·  
BOAT RENTAL





## DIFFICILE • DIFFICULT

Sites accessibles en randonnée ou en vélo de gravier •  
Sites accessible by hiking or gravel bike

P Départ · Departure RIVIÈRE-À-LA-PÊCHE		
Site	Distance (km)	Durée · Duration
1 Lac Isaïe	4,2	1 h 40 min
2 Lac à la Pêche	10,5	4 h 15 min
1 Lac à la Pêche	7,6	3 h 15 min
1 Lac Marie	12,9	5 h 15 min
5 Lac Édouard	18,1	7 h 15 min

P Départ · Departure LAC-ÉDOUARD		
Site	Distance (km)	Durée · Duration
5 Lac Édouard	2,4	1 h
1 Lac Marie	8,3	3 h 30 min
2 Lac à la Pêche	12,7	5 h
1 Lac à la Pêche	13,1	5 h 30 min
1 Lac Isaïe	16,2	6 h 30 min

P Départ · Departure SAINT-GÉRARD		
Site	Distance (km)	Durée · Duration
1 Lac à la Pêche	4,4	1 h 50 min
2 Lac à la Pêche	7,3	3 h
1 Lac Marie	10,1	4 h 15 min
1 Lac Isaïe	10,8	4 h 30 min
5 Lac Édouard	15,3	6 h

### LOCATION D'EMBARCATIONS · BOAT RENTAL



### LÉGENDE · LEGEND

- Route Promenade · Parkway
- Distance
- Voie navigable · Waterway
- Portage
- Sentiers de randonnée ou de vélo de gravelle ·  
Hiking or gravel bike trails
- Camping arrière-pays avec foyer ·  
Backcountry camping site with firepit
- Camping arrière-pays familial avec foyer ·  
Backcountry camping family site with firepit

**INFORMATION IMPORTANTE :** Lorsque vous utilisez l'entrée Saint-Gérard, vous devez OBLIGATOIREMENT vous inscrire à l'accueil Saint-Mathieu ou Saint-Jean-des-Piles avant de vous rendre à votre emplacement de camping.

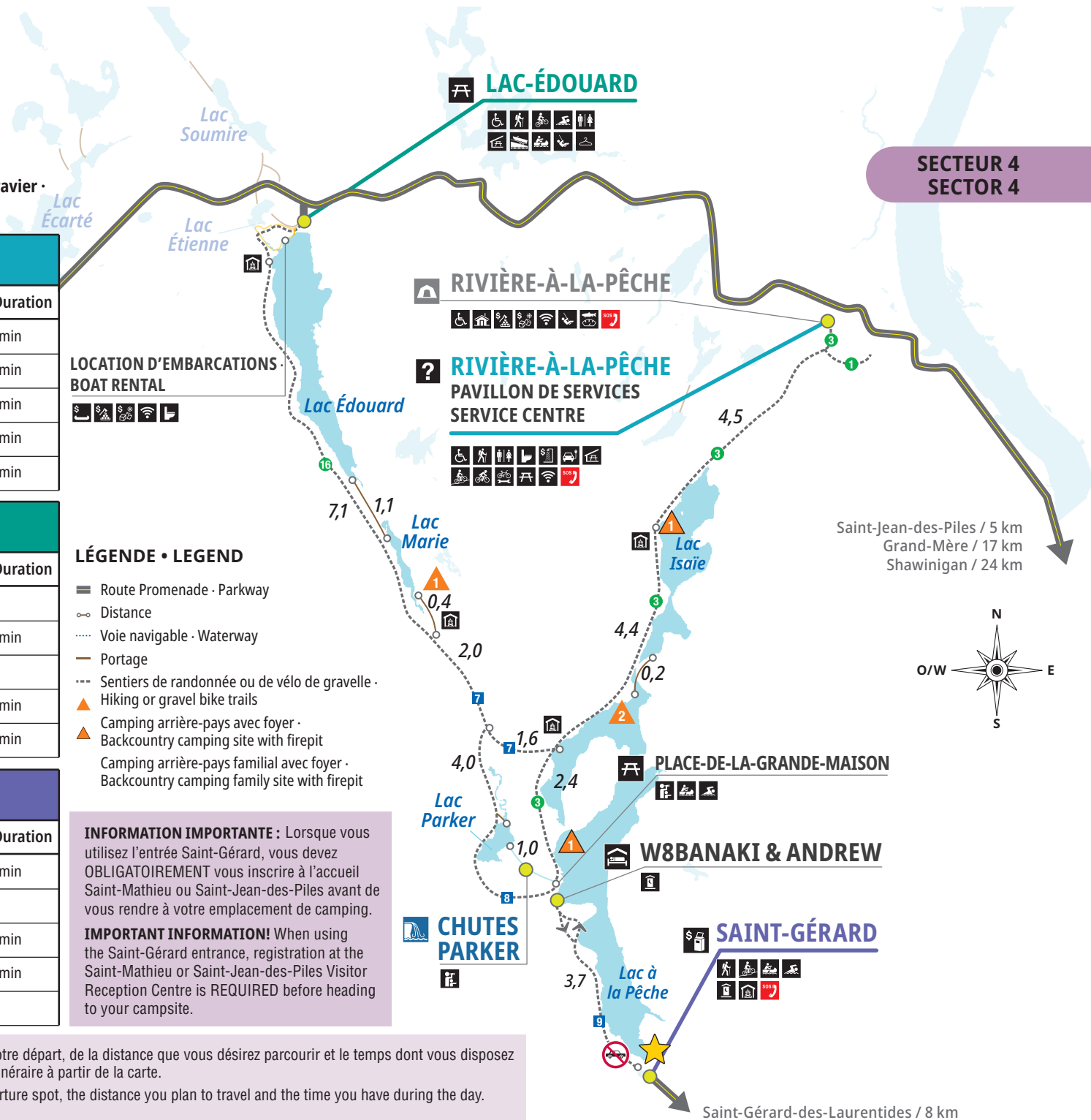
**IMPORTANT INFORMATION!** When using the Saint-Gérard entrance, registration at the Saint-Mathieu or Saint-Jean-des-Piles Visitor Reception Centre is REQUIRED before heading to your campsite.

\* Plusieurs parcours sont possibles selon le lieu de votre départ, de la distance que vous désirez parcourir et le temps dont vous disposez dans une journée. Vous pouvez créer votre propre itinéraire à partir de la carte.

\* Several routes are possible depending on your departure spot, the distance you plan to travel and the time you have during the day. You can create your own itinerary with the map.

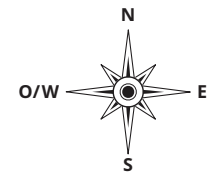


**DES CANOTS PRÊTS-À-PARTIR** sont disponibles en location. Ce concept vous permet d'entreprendre une expédition aux abords d'un lac sans avoir à effectuer du portage. <https://parcs.canada.ca/pn-np/qc/mauricie/activ/nautique-nautical>  
**ROW-AND-GO CANOES** are available to rent. This allows you to go on an expedition on a backcountry lake without portaging. <https://parks.canada.ca/pn-np/qc/mauricie/activ/nautique-nautical>



SECTEUR 4  
SECTOR 4

Saint-Jean-des-Piles / 5 km  
Grand-Mère / 17 km  
Shawinigan / 24 km



Saint-Gérard-des-Laurentides / 8 km

















## TRÈS DIFFICILE · VERY DIFFICULT CHUTES WABER

Parcours avec portage ·  
Routes with portage

### BOUCLE 1 · LOOP 1

Recommandation (2 nuits / 3 jours)  
Recommandation (2 nights / 3 days)

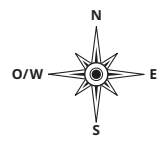
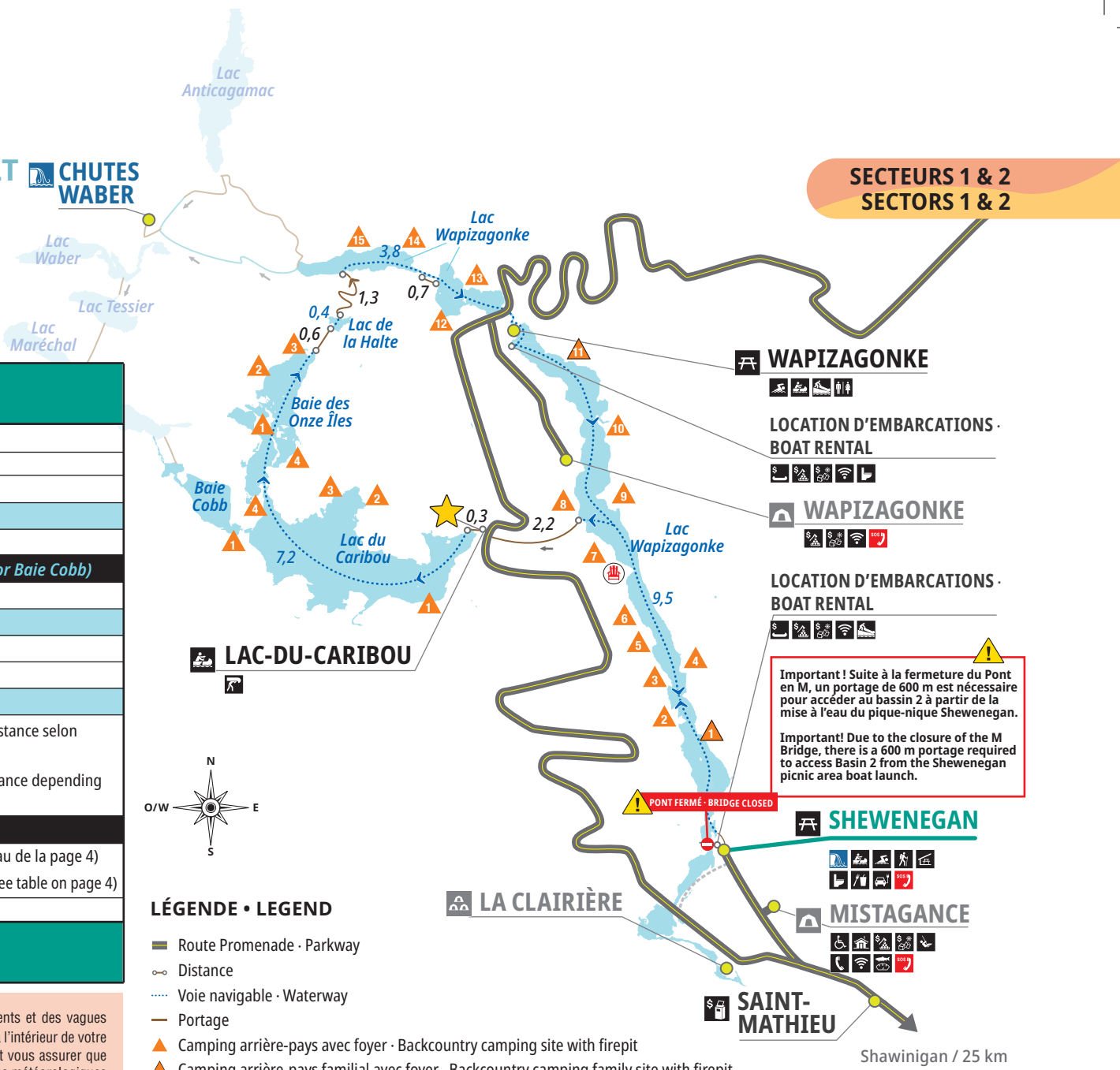
	<b>Départ · Departure SHEWENEGAN</b>
	Portage · portage = 600 m (15 min)
	Pagayage · Paddling = 6,1 km (90 min)
	Portage très difficile · Very difficult portage = 2,8 km (100 min)
<b>Lac du Caribou / Baie des Onze Îles</b>	
	Pagayage · Paddling = 7,2 km (110 min)
<b>Nuit 1 · Night 1 (Lac du Caribou ou · or Baie des Onze Îles ou · or Baie Cobb)</b>	
	Portage difficile · Difficult portage 0.6 km (20 min)
<b>Lac de la Halte</b>	
	Pagayage · Paddling = 0,4 km (10 min)
	Portage très difficile · Very difficult portage = 1,3 km (55 min)
<b>Lac Wapizagonke</b>	
	Pagayage vers pique-nique Wapizagonke 3,8 km (55 min) + distance selon le site choisi pour la nuit (voir tableau de la page 4)
	3,8 km of paddling to Wapizagonke Picnic Area (55 min) + distance depending on the site chosen for the night (see table on page 4)
<b>Nuit 2 · Night 2 (Lac Wapizagonke)</b>	
	Pagayage : distance selon le site choisi pour la nuit (voir tableau de la page 4)
	Paddling: distance depending on the site chosen for the night (see table on page 4)
	Portage · portage = 600 m (15 min)
	<b>Arrivée · Arrival SHEWENEGAN</b>

**CONSEIL :** Le lac du Caribou est situé à une altitude élevée : de grands vents et des vagues pourraient vous surprendre. Il est important que vos bagages soient bien fixés à l'intérieur de votre embarcation afin de ne rien perdre en cas de chavirage. Vous devez également vous assurer que votre embarcation est stable. Nous vous recommandons de vérifier les conditions météorologiques avant votre départ et de retarder celui-ci plutôt que de vous aventurer dans des conditions de navigation hasardeuses.







**TIP:** Lac du Caribou is located at a high altitude: high winds and waves may take you by surprise. Luggage must be well secured inside your boat to ensure nothing is lost in the event of capsizing. It is also important to ensure your boat is stable. We recommend checking the weather forecast in advance and delaying your departure rather than heading out in hazardous navigating conditions.



**DES CANOTS PRÊTS-À-PARTIR** sont disponibles en location. Ce concept vous permet d'entreprendre une expédition aux abords d'un lac sans avoir à effectuer du portage. <https://parcs.canada.ca/pn-np/qc/mauricie/activ/nautique-nautical>  
**ROW-AND-GO CANOES** are available to rent. This allows you to go on an expedition on a backcountry lake without portaging. <https://parks.canada.ca/pn-np/qc/mauricie/activ/nautique-nautical>



### LÉGENDE · LEGEND

-  Route Promenade · Parkway
-  Distance
-  Voie navigable · Waterway
-  Portage
-  Camping arrière-pays avec foyer · Backcountry camping site with firepit
-  Camping arrière-pays familial avec foyer · Backcountry camping family site with firepit

Selon la distance que vous désirez parcourir et le temps dont vous disposez dans une journée, des sites d'arrière-pays sont disponibles près du lac Wapizagonke, du lac du Caribou ou de la baie des Onze Îles. La boucle peut également se faire en sens inverse (même niveau de difficulté). Le départ peut également se faire à partir du lac du Caribou ou du terrain de pique-nique Wapizagonke.

Depending on the distance you plan to travel and the time you have during the day, backcountry sites are available near Wapizagonke Lake, Lac du Caribou, and Baie des Onze Îles. The loop can also be done in reverse (same level of difficulty). It is possible to depart from Lac du Caribou or the Wapizagonke Picnic Area.

SECTEURS 1 & 2  
SECTORS 1 & 2

### WAPIZAGONKE



LOCATION D'EMBARCATIONS ·  
BOAT RENTAL



### WAPIZAGONKE



LOCATION D'EMBARCATIONS ·  
BOAT RENTAL



**Important !** Suite à la fermeture du Pont en M, un portage de 600 m est nécessaire pour accéder au bassin 2 à partir de la mise à l'eau du pique-nique Shewenegan.

**Important!** Due to the closure of the M Bridge, there is a 600 m portage required to access Basin 2 from the Shewenegan picnic area boat launch.

### SHEWENEGAN



### MISTAGANCE



### SAINT-MATHIEU



Shawinigan / 25 km



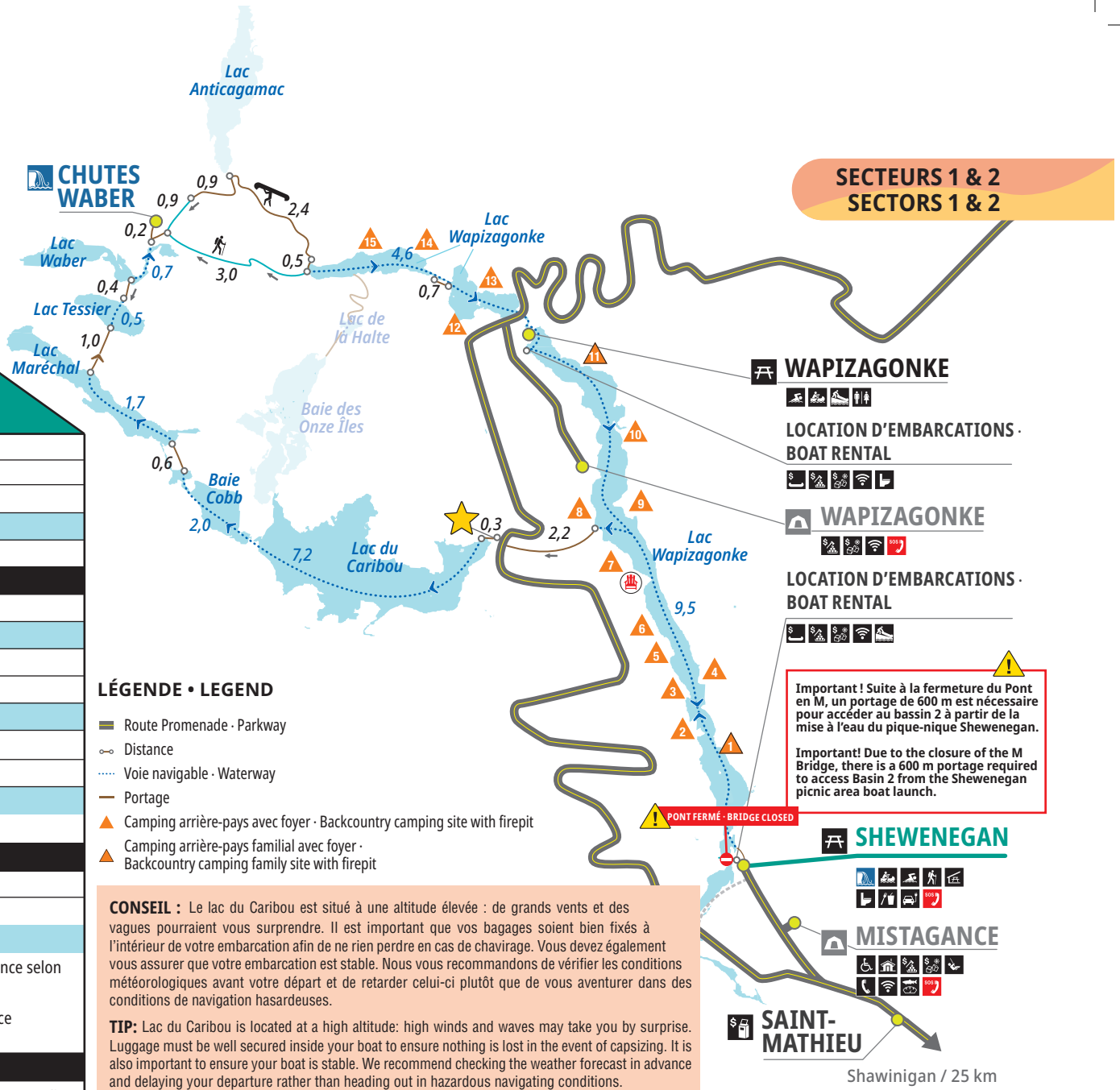
## TRÈS DIFFICILE · VERY DIFFICULT

Parcours avec portage ·  
Routes with portage

### BOUCLE 2 · LOOP 2

Recommandation (3 nuits / 4 jours)  
Recommandation (3 nights / 4 days)

	<b>Départ · Departure</b> <b>SHEWENEGAN</b>
	Portage · portage = 600 m (15 min)
	Pagayage · Paddling = 6,1 km (90 min)
	Portage très difficile · Very difficult portage = 2,8 km (100 min)
<b>Lac du Caribou / Baie des Onze Îles</b>	
	Pagayage · Paddling = 4,5 km (65 min)
<b>Nuit 1 · Night 1 (Lac du Caribou ou · or Baie Cobb)</b>	
	Portage difficile · Difficult portage 0,6 km (20 min)
<b>Lac Maréchal</b>	
	Pagayage · Paddling = 1,7 km (25 min)
	Portage très difficile · Very difficult portage = 1 km (30 min)
<b>Lac Tessier</b>	
	Pagayage · Paddling = 0,5 km (10 min)
	Portage difficile · Difficult portage = 0,4 km (15 min)
<b>Lac Waber</b>	
	Pagayage · Paddling = 0,7 km (10 min)
<b>Nuit 2 · Night 2 (Lac Waber)</b>	
	Pagayage · Paddling = 0,6 km (10 min)
	Portage très difficile · Very difficult portage = 3 km (1 h 45 min)
<b>Lac Wapizagonke</b>	
	Pagayage vers pique-nique Wapizagonke 4,6 km (1 h 10 min) + distance selon le site choisi pour la nuit (voir tableau de la page 4)
	4,6 km of paddling to Wapizagonke Picnic Area (1 h 10 min) + distance depending on the site chosen for the night (see table on page 4)
<b>Nuit 3 · Night 3 (Lac Wapizagonke)</b>	
	Pagayage : distance selon le site choisi pour la nuit (voir tableau de la page 4)
	Paddling: distance depending on the site chosen for the night (see table on page 4)
	Portage · portage = 600 m (15 min)
	<b>Arrivée · Arrival</b> <b>SHEWENEGAN</b>



### LÉGENDE · LEGEND

- Route Promenade · Parkway
- Distance
- Voie navigable · Waterway
- Portage
- Camping arrière-pays avec foyer · Backcountry camping site with firepit
- Camping arrière-pays familial avec foyer · Backcountry camping family site with firepit

**CONSEIL :** Le lac du Caribou est situé à une altitude élevée : de grands vents et des vagues pourraient vous surprendre. Il est important que vos bagages soient bien fixés à l'intérieur de votre embarcation afin de ne rien perdre en cas de chavirage. Vous devez également vous assurer que votre embarcation est stable. Nous vous recommandons de vérifier les conditions météorologiques avant votre départ et de retarder celui-ci plutôt que de vous aventurer dans des conditions de navigation hasardeuses.

**TIP:** Lac du Caribou is located at a high altitude: high winds and waves may take you by surprise. Luggage must be well secured inside your boat to ensure nothing is lost in the event of capsizing. It is also important to ensure your boat is stable. We recommend checking the weather forecast in advance and delaying your departure rather than heading out in hazardous navigating conditions.

Selon la distance que vous désirez parcourir et le temps dont vous disposez dans une journée, des sites d'arrière-pays sont disponibles près du lac Wapizagonke, du lac du Caribou ou de la baie des Onze Îles. La boucle peut également se faire en sens inverse (même niveau de difficulté). Le départ peut également se faire à partir du lac du Caribou ou du terrain de pique-nique Wapizagonke.

Depending on the distance you plan to travel and the time you have during the day, backcountry sites are available near Wapizagonke Lake, Lac du Caribou, and Baie des Onze Îles. The loop can also be done in reverse (same level of difficulty). It is possible to depart from Lac du Caribou or the Wapizagonke Picnic Area.

SECTEURS 1 & 2  
SECTORS 1 & 2

**WAPIZAGONKE**  
LOCATION D'EMBARCATIONS · BOAT RENTAL

**WAPIZAGONKE**  
LOCATION D'EMBARCATIONS · BOAT RENTAL

**Important!** Suite à la fermeture du Pont en M, un portage de 600 m est nécessaire pour accéder au bassin 2 à partir de la mise à l'eau du pique-nique Shewenegan.

**Important!** Due to the closure of the M Bridge, there is a 600 m portage required to access Basin 2 from the Shewenegan picnic area boat launch.

**SHEWENEGAN**

**MISTAGANCE**



















**SAINT-MATHIEU**

Shawinigan / 25 km

**DES CANOTS PRÊTS-À-PARTIR** sont disponibles en location. Ce concept vous permet d'entreprendre une expédition aux abords d'un lac sans avoir à effectuer du portage. <https://parcs.canada.ca/pn-np/qc/mauricie/activ/nautique-nautical>

**ROW-AND-GO CANOES** are available to rent. This allows you to go on an expedition on a backcountry lake without portaging. <https://parks.canada.ca/pn-np/qc/mauricie/activ/nautique-nautical>

## TABLEAU DES DÉNIVELÉS TABLE OF DROPS

PORTAGE			DÉNIVELLATION EN MÈTRES DROP IN METRES
À la Pêche		Isaïe	- 3
<b>P</b> Du Caribou		Du Caribou	- 19
Édouard		Marie	- 18
Dauphinois		Des Cinq	+ 2
De la Halte		Baie des Onze Îles	+ 5
Giron/Dubon		Dauphinois	- 21
Maréchal		Tessier	- 1
Parker		À la Pêche	- 49
Soumire		Giron	+ 2
<b>P</b> Soumire		Soumire	- 5
Tessier		Waber	- 43
Waber		Anticagamac	- 127
Wapizagonke		Anticagamac	- 22
Wapizagonke		Du Caribou	+ 147
Wapizagonke		De la Halte	+ 141
Wapizagonke		Waber	+ 105
<b>P</b> Wapizagonke		Wapizagonke	- 16
<b>P</b> Shewenegan		<b>SH</b> Shewenegan	+ 11