



Aidez-nous à protéger le milieu

Une fois débarqué sur l'île, vous apercevrez des roches qui délimitent le sentier. Cette zone de cailloux est un habitat nommé la **lande à cailloutis**. Parsemé de plantes basses et d'arbustes, ce milieu est exposé à des conditions climatiques difficiles et possède une capacité de récupération très faible. Il abrite plusieurs espèces de plantes fragiles, dont des **plantes arctiques alpines rares**.

- Utilisez le **sentier désigné** lors de vos déplacements sur le littoral.
- Évitez de perturber la faune et laissez en place roches, plantes, fossiles, etc.
- **Soyez attentifs** et **demeurez à bonne distance** des oiseaux marins. Ils sont particulièrement sensibles au dérangement.

Besoin d'info supplémentaire?

Centre d'accueil et d'interprétation
de Havre-Saint-Pierre
418 538-3285

Centre d'accueil et d'interprétation
de Longue-Pointe-de-Mingan
418 949-2126



Saviez-vous que...

- Le nom *île du Fantôme* lui est attribué depuis 1862, suite au naufrage de la goélette **Phantom** sur l'île.
- Vous pourriez confondre la **mouette tridactyle** avec le **goéland argenté**. Sachez comment les différencier. La mouette tridactyle niche en colonie dans les falaises de l'île. L'adulte a le bec jaune pâle, les pattes noires et l'extrémité des ailes complètement noire. Le goéland argenté adulte, quant à lui, possède un bec jaune avec une tache rouge, des pattes couleur chair et le bout des ailes noir marqué de points blancs.
- Ouvrez l'œil! Près du débarcadère on retrouve des traces d'**organismes marins fossilisés**. Ceux-ci peuvent avoir des formes variées (moule de coquille ou partie de squelette). Ces animaux datent de **465 millions d'années**.

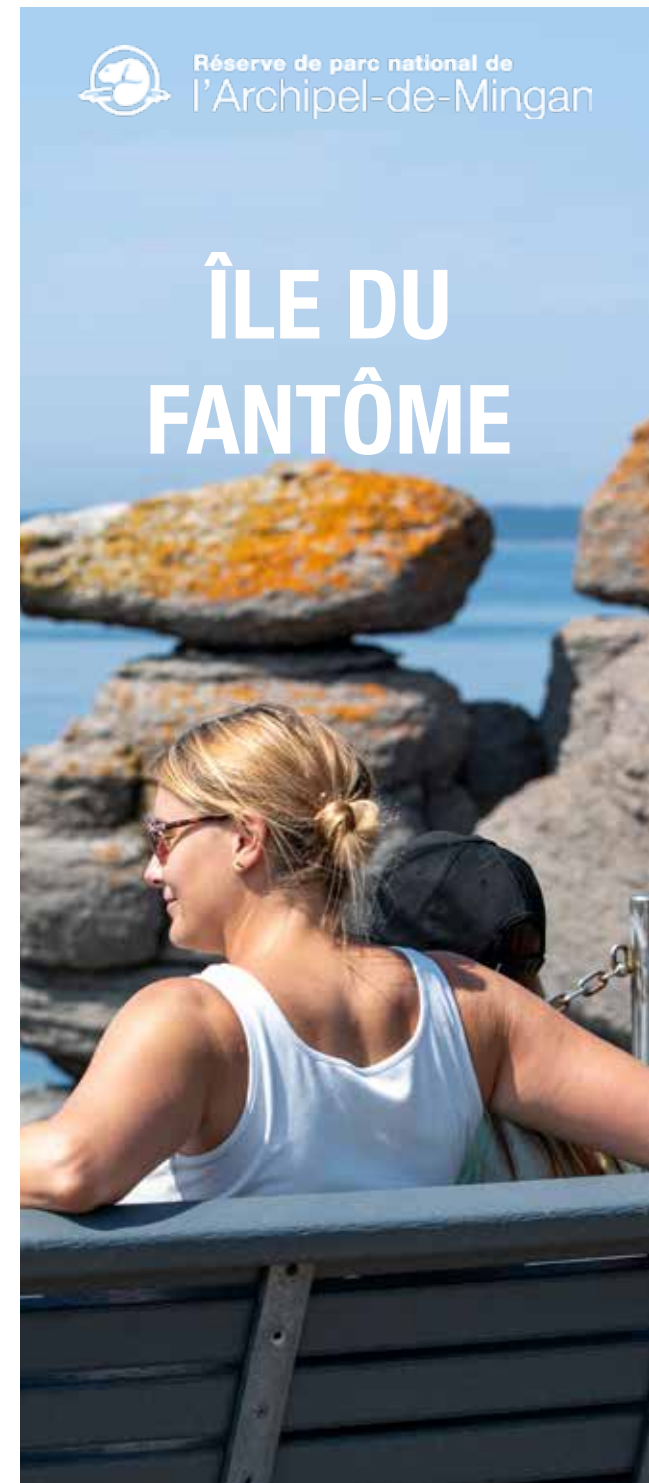
Vous voulez en savoir plus?

Visitez les expositions de Parcs Canada :

- Havre-Saint-Pierre : *Témoins de la vie aux îles de Mingan*
- Longue-Pointe-de-Mingan : *Des îles à la mer*



Juin 2025



Réserve de parc national de
l'Archipel-de-Mingan

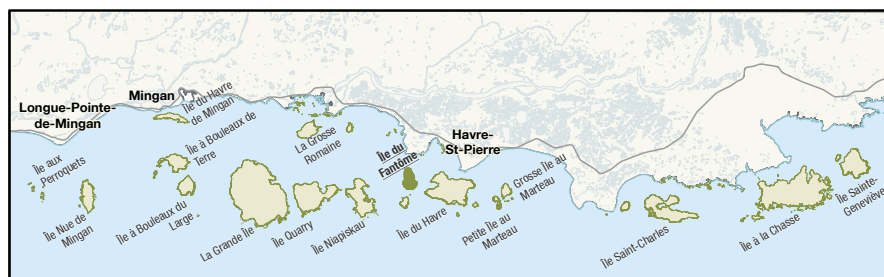
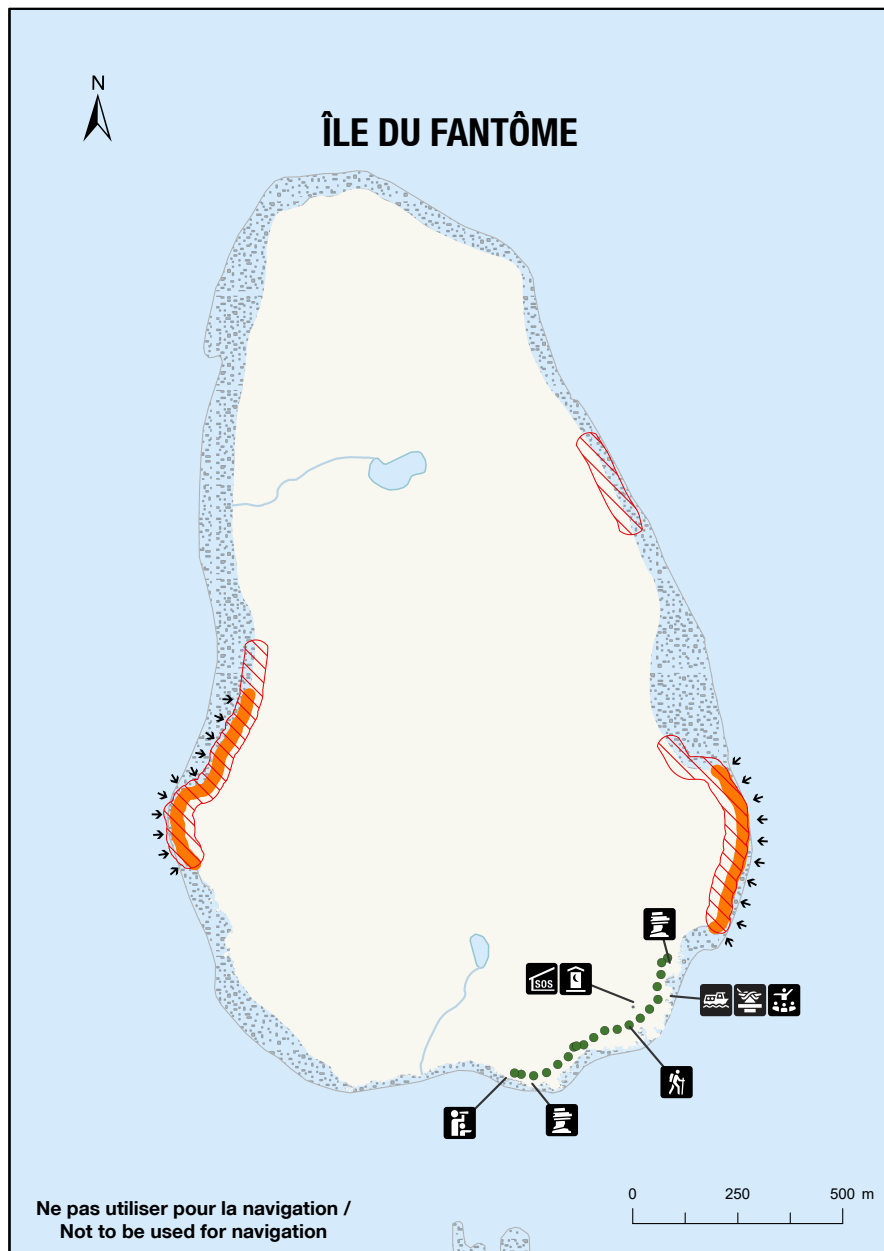
ÎLE DU FANTÔME



Parcs
Canada

Parks
Canada

Canada



Attraits et services



Abri d'urgence



Activité d'interprétation



Belvédère



Débarcadère



Escale de bateaux d'excursion



Monolithe



Toilette sèche



Randonnée pedestre



Sentier des Campanules (0,6 km)



Zone difficile ou impraticable à marée haute



Zone fermée en période de nidification (1er mai - 31 août)

Pour votre sécurité

Près des falaises, évitez de circuler et de vous arrêter à proximité des parois en surplomb; des roches peuvent tomber.

Les algues et l'eau laissée par la marée qui descend rendent les roches glissantes. La vigilance est de mise.

Il est dangereux et interdit de grimper sur les monolithes.

La couverture cellulaire est limitée. Prévoir un système de communication adéquat.

Tour de l'île impossible en raison de falaises.

En cas d'urgence

1 888 762-1422

Aide-mémoire

Prévoyez entre **20 et 30 minutes** pour parcourir le sentier.

Pour une visite agréable, n'oubliez pas :

- Eau
- Collation
- Bons souliers de marche
- Coupe-vent ou imperméable
- Jumelles et appareil photo
- Sacs à poubelle (pour rapporter vos déchets)