

Aidez-nous à protéger le milieu

En parcourant le sentier à Samuel, vous apercevrez un **marais salé**. La présence de **cet habitat** sur la côte nord du golfe du Saint-Laurent est plutôt exceptionnelle.

Les marais salés figurent parmi les habitats les plus productifs sur terre. L'élément vital dans ce milieu est la végétation. Les plantes filtrent les polluants dans l'eau et fournissent nourriture et abri à une multitude d'espèces animales (poissons, crustacés, oiseaux, etc.)

Même s'il apparaît plus court de traverser ce milieu, emprunter le sentier de contournement est plus avantageux pour l'écosystème et pour vos souliers.

- Utilisez les **sentiers aménagés** ou demeurez dans la **zone sans végétation** lors de vos déplacements sur le littoral.
- Évitez de perturber la faune et laissez en place roches, plantes, fossiles, etc.
- **Soyez attentifs** et **demeurez à bonne distance** des oiseaux marins et de rivage. Ils sont particulièrement sensibles au dérangement.



Besoin d'info supplémentaire?

Centre d'accueil et d'interprétation
de Havre-Saint-Pierre
418-538-3285

Centre d'accueil et d'interprétation
de Longue-Pointe-de-Mingan
418-949-2126

Saviez-vous que...

- Le nom de l'île, d'origine innue, peut se traduire par ***l'île de l'attente aux canards***. Jadis, cette île portait le nom de ***l'île à Samuel*** en l'honneur de Samuel Doyle, qui y fauchait son foin. De plus, on y coupait du bois, on y faisait paître les animaux, on y cueillait les fruits sauvages, etc.
- L'île est habitée par un célèbre monolithe baptisé ***Madame de Niapisca*** par M. Roland Jomphe, poète de Havre-Saint-Pierre.
- Les variations du niveau marin dues au retrait des grands glaciers il y a environ 10 000 ans jumelées à l'action continue des **vagues**, du **vent**, du **gel** et du **dégel** ont permis de façonner ces gigantesques sculptures de pierre.
- La roche calcaire des îles contient une abondance et une diversité de **fossiles** racontant une histoire vieille de plus de **465 millions d'années**.

Vous voulez en savoir plus?

Des **activités d'interprétation** sont offertes tous les jours de la semaine par les animateurs-guides de Parcs Canada dans le sentier ***du poète Jomphe***.



Juin 2025



Réserve de parc national de
l'Archipel-de-Mingan

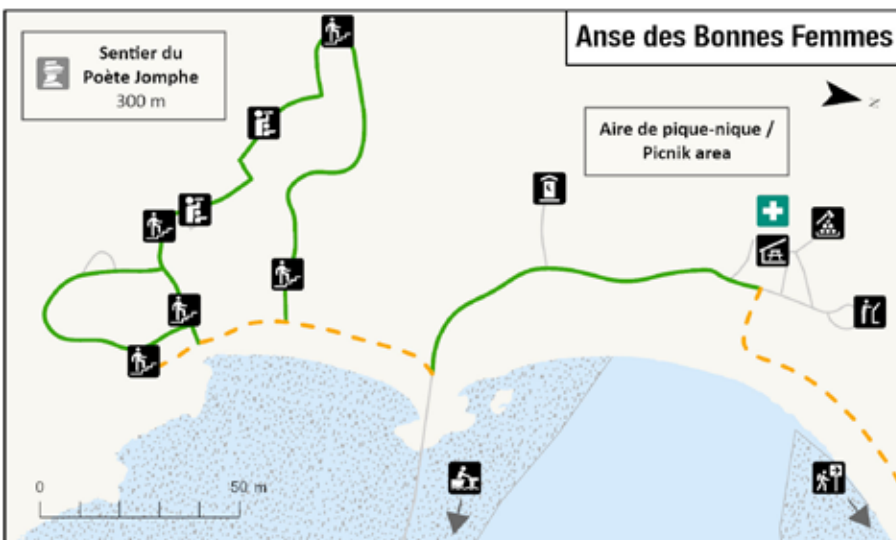
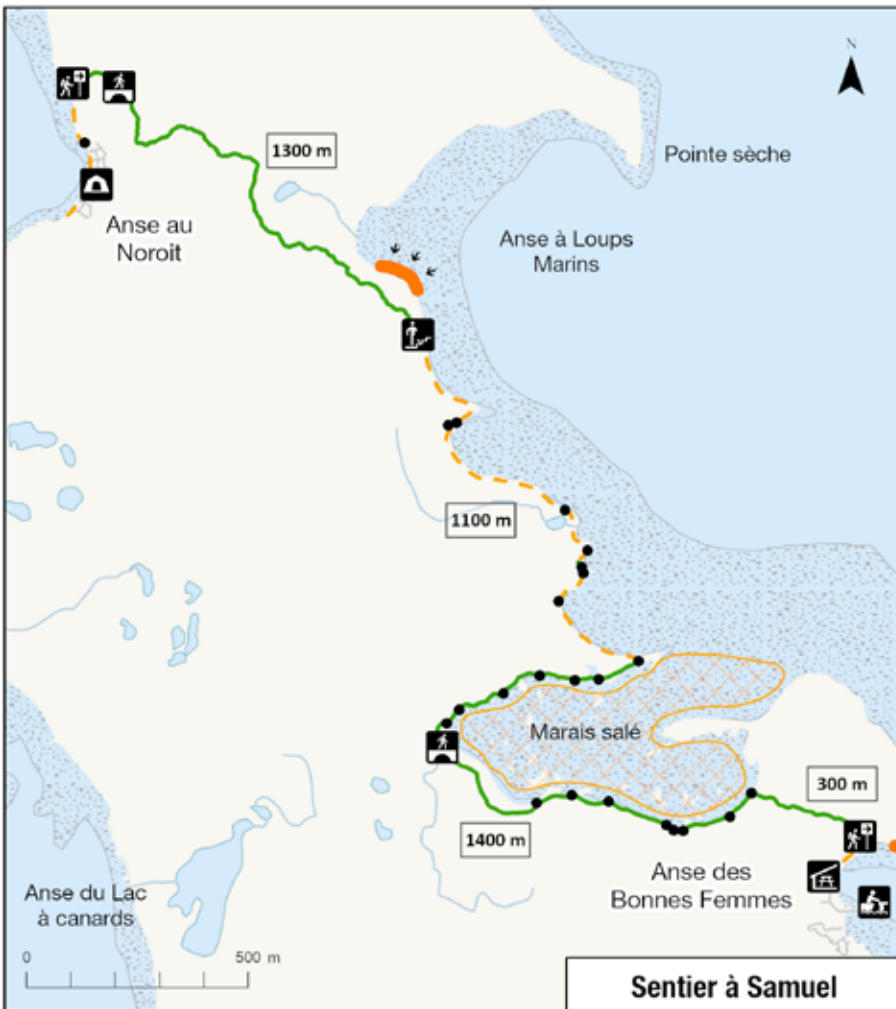
ÎLE NIAPISKAU



Parcs
Canada






Parks
Canada

Canada



Attraits et services

-  Monolithe
-  Réserve de bois
-  Toilette sèche
-  Panneau d'interprétation
-  Belvédère
-  Trousse de premier soins
-  Camping
-  Abri pique-nique
-  Quai
-  Escaliers
-  Départ de sentier
-  Passerelle

-  Panneau d'orientation
-  Zone difficile ou impraticable à marée haute
-  Sentier officiel
-  Sentier côtier
-  Autres sentiers

 Habitat fragile - Circulation interdite en tout temps, sauf sur le littoral dans les zones sans végétation et dans les sentiers identifiés.

Pour votre sécurité

Près des falaises, évitez de circuler et de vous arrêter à proximité des parois en surplomb; des roches peuvent tomber.

Les algues et l'eau laissée par la marée qui descend rendent les roches glissantes. La vigilance est de mise.

Il est dangereux et interdit de grimper sur les monolithes.

La couverture cellulaire est limitée. Prévoir un système de communication adéquat.

En cas d'urgence
1 888 762-1422

Aide-mémoire

Prévoyez entre **1 1/2 et 2 heures** pour parcourir le sentier à *Samuel*. Ce dernier comporte quelques endroits humides et vaseux, les bottes sont utiles.

Pour une visite agréable, n'oubliez pas :

- Eau
- Collation
- Bons souliers de marche
- Coupe-vent ou imperméable
- Jumelles et appareil photo
- Sacs à poubelle (pour rapporter vos déchets)