



## Aidez-nous à protéger le milieu

L'île Nue de Mingan est un milieu unique à une telle latitude. La presque totalité de l'île est occupée par la lande, un habitat fragile caractérisé par une végétation basse et des arbustes rabougris.

Cet endroit abrite des plantes arctiques alpines normalement retrouvées plus au nord ou sur des sommets alpins.

La circulation sur l'île Nue de Mingan est interdite en tout temps, sauf sur le littoral et dans les zones aménagées. L'avenir de nos milieux naturels dépend de nous tous.

- Évitez de perturber la faune et laissez en place roches, plantes, fossiles, etc.
- **Soyez attentifs et demeurez à bonne distance** des oiseaux marins et de rivage. Ils sont particulièrement sensibles au dérangement, surtout en période de nidification et durant leur migration.
- Surveillez les panneaux de signalisation afin de respecter les zones de nidification. Portez une attention aux sentiers de contournement indiqués à certains endroits bien précis.

### Besoin d'info supplémentaire?

Centre d'accueil et d'interprétation  
de Havre-Saint-Pierre  
418-538-3285

Centre d'accueil et d'interprétation  
de Longue-Pointe-de-Mingan  
418-949-2126



### Saviez-vous que...

- L'île porte depuis longtemps le terme **Mingan**. Placide Vigneau lui attribua le nom **île Nue**. Aujourd'hui, son nom officiel est **île Nue de Mingan**.
- Dans le passé, les gens de la région l'utilisaient comme lieu de pâturage, de chasse, de cueillette et de pique-nique.
- De la mi-juillet à la mi-septembre, des milliers de **limicoles** (bécasseaux, pluviers, etc.) font une halte migratoire sur les rivages de l'île.
- Le monolithe *La Montagnaise* est le plus élevé de l'archipel. Il atteint un peu plus de 10 m (plus de 30 pi).
- Des vestiges de **fours basques** servant à fondre la graisse de baleine témoignent du passage de grands pêcheurs dès la fin du XVI<sup>e</sup> siècle. Ces fours ne sont pas visibles, car ils sont envahis par la végétation et situés dans un secteur fermé au public.

### Vous voulez en savoir plus?

Des **activités d'interprétation** sont offertes tous les jours de la semaine par les animateurs-guides de Parcs Canada dans le secteur du quai et des monolithes.



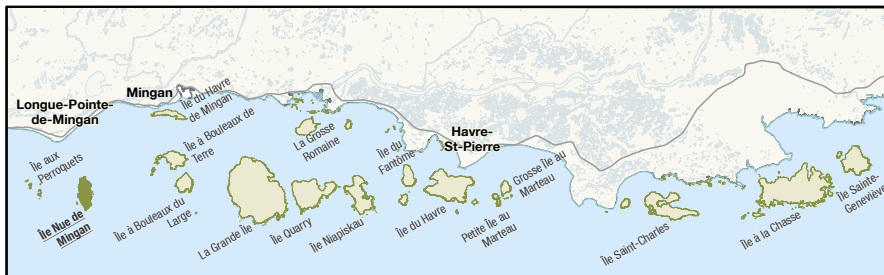
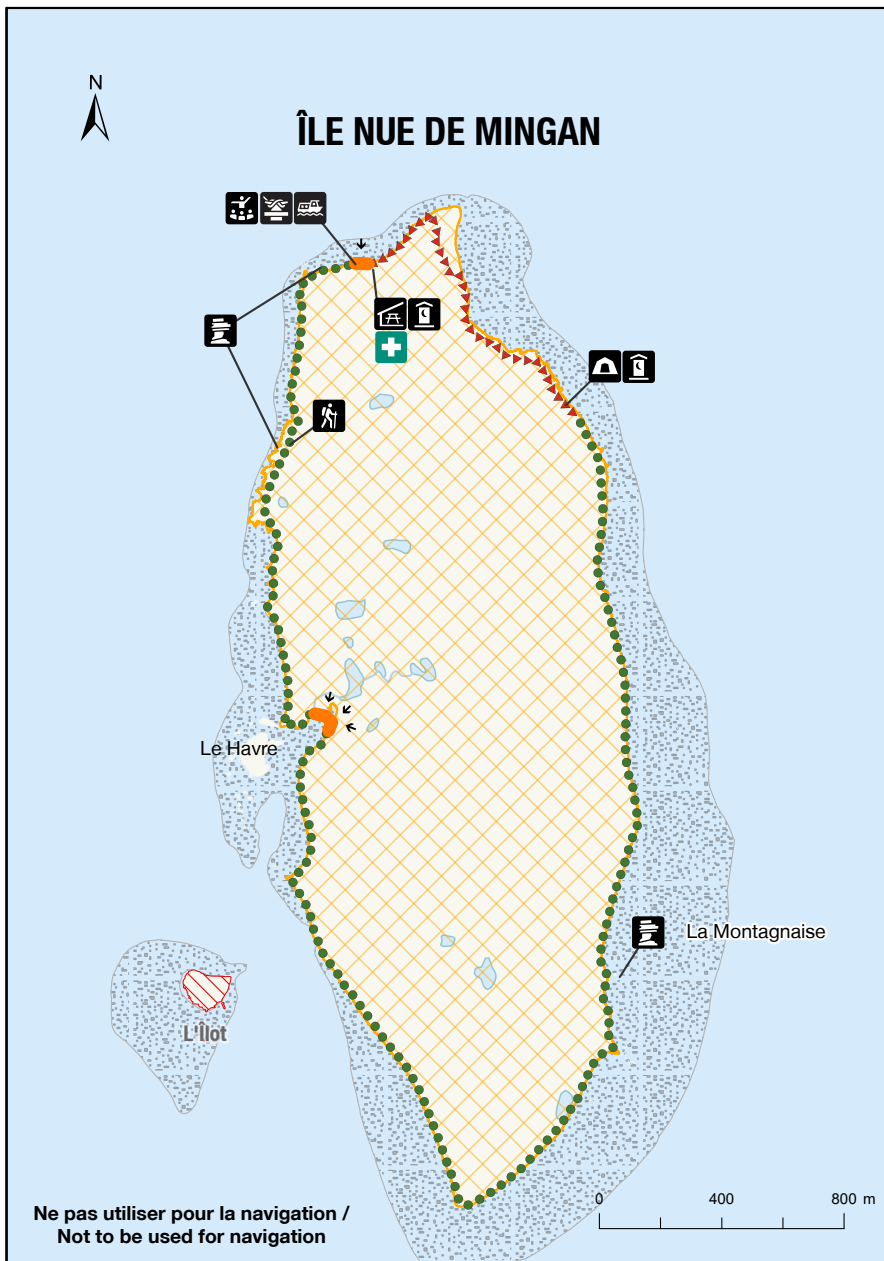
Jun 2025



Parcs Canada





Parcs Canada


Canada



## Attraits et services

-  Abri de pique-nique
-  Activités d'interprétation
-  Camping
-  Débarcadère
-  Escale de bateaux d'excursion
-  Monolithe
-  Toilette sèche
-  Trousse de premiers soins
-  Randonnée pédestre

-  Du quai au camping (1,2 km)
-  Sur le littoral (6,6 km)
-  Zone difficile ou impraticable à marée haute
-  Zone fermée pendant la période de nidification (1er mai au 31 août)

-  Habitat fragile  
Circulation interdite en tout temps, sauf sur le littoral dans les zones sans végétation et dans les sentiers identifiés.

## Pour votre sécurité

Près des falaises, évitez de circuler et de vous arrêter à proximité des parois en surplomb; des roches peuvent tomber.

Les algues et l'eau laissée par la marée qui descend rendent les roches glissantes. La vigilance est de mise.

Il est dangereux et interdit de grimper sur les monolithes.

La couverture cellulaire est limitée. Prévoir un système de communication adéquat.

Tour de l'île : 7,8 km

**En cas d'urgence**  
**1 888 762-1422**

## Aide-mémoire

Prévoyez entre **4 et 6 heures** pour faire le tour de l'île. Pour une visite agréable, n'oubliez pas :

- Eau
- Collation
- Bons souliers de marche
- Coupe-vent ou imperméable
- Jumelles et appareil photo
- Sacs à poubelle (pour rapporter vos déchets)