

## Aidez-nous à protéger le milieu

Les oiseaux marins et de rivage sont particulièrement sensibles au dérangement, surtout en période de nidification. Soyez attentifs et demeurez à bonne distance.

Utilisez les **sentiers aménagés** ou demeurez sur le littoral, tout en respectant les zones de nidification identifiées par les panneaux de signalisation.

Évitez de perturber la faune et laissez en place roches, plantes, fossiles, etc.



## Besoin d'info supplémentaire?

Centre d'accueil et d'interprétation  
de Havre-Saint-Pierre  
418-538-3285

Centre d'accueil et d'interprétation  
de Longue-Pointe-de-Mingan  
418-949-2126



## Saviez-vous que...

- Le nom innu de cette île, *Utshishtunishekau*, signifie **c'est une roche en forme de nid**. Quant au nom français, il fait référence au **macareux moine**. On compare le bec coloré de cet oiseau à celui des perroquets.
- Plusieurs couples d'oiseaux marins, principalement le petit pingouin et le macareux moine, y ont élu domicile. L'habitat favorable, la rareté des prédateurs et la proximité de la nourriture ont guidé leur choix.
- C'est sur cette île, la porte d'entrée de l'archipel, que fut construit le premier phare en **1888**. Au fil des ans, jusqu'en 1978, six gardiens s'y sont succédé.

## Vous voulez en savoir plus?

Joignez-vous à un **animateur-guide** de Parcs Canada qui vous dévoilera quelques secrets de l'île ou visitez l'exposition *Vivre aux Perroquets* située dans le bâtiment du criard de brume.



Juin 2025



Réserve de parc national de  
l'Archipel-de-Mingan

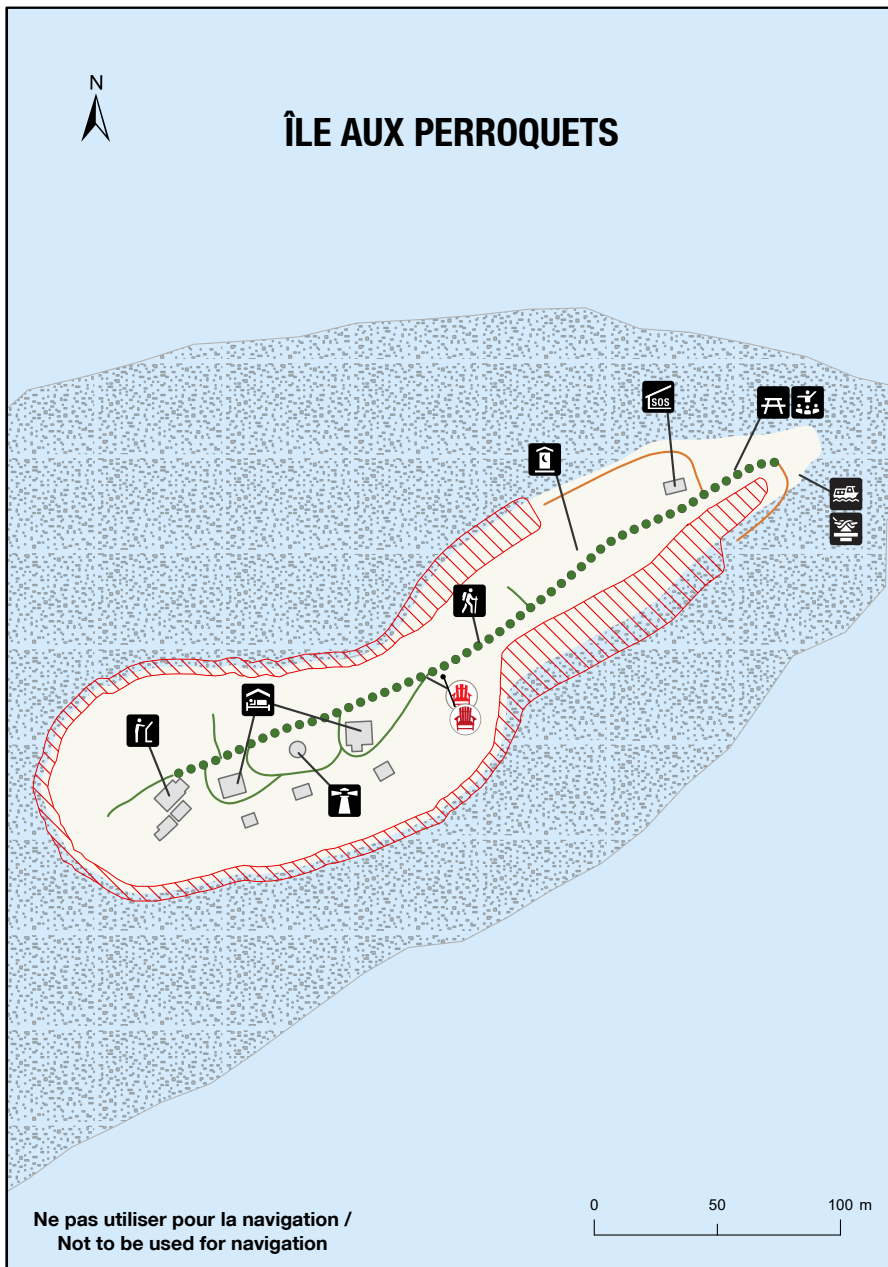
# ÎLE AUX PERROQUETS



Parcs  
Canada






Parcs  
Canada

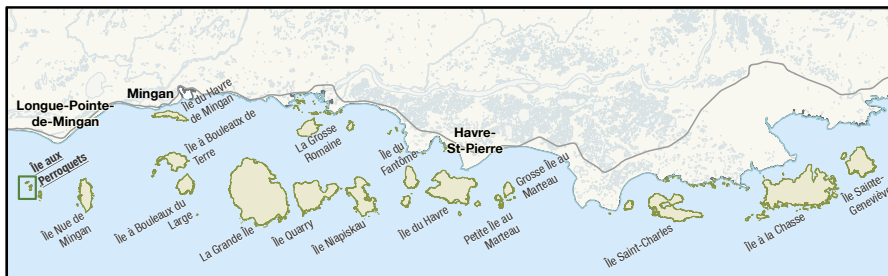
Canada



## Attraits et services

-  Abri d'urgence
-  Activités d'interprétation
-  Aire de pique-nique
-  Chaises rouges
-  Débarcadère
-  Escale de bateaux d'excursion
-  Hébergement
-  Exposition
-  Phare
-  Toilette sèche
-  Randonnée pédestre

-  Sentier (0,3 km)
-  Sentier côtier
-  Sentier secondaire
-  Bâtiments
-  Zone fermée



## Pour votre sécurité

Près des falaises, évitez de circuler et de vous arrêter à proximité des parois en surplomb; des roches peuvent tomber.

Les algues et l'eau laissée par la marée qui descend rendent les roches glissantes. La vigilance est de mise.

Il est dangereux et interdit de grimper sur les monolithes.

La couverture cellulaire est limitée. Prévoir un système de communication adéquat.

**En cas d'urgence**  
**1 888 762-1422**

## Aide-mémoire

Prévoyez de **5 à 10 minutes** pour vous rendre à la station de phare. Pour une visite agréable, n'oubliez pas :

- Eau
- Collation
- Bons souliers de marche
- Coupe-vent ou imperméable
- Jumelles et appareil photo
- Sacs à poubelle (pour rapporter vos déchets)