




Aidez-nous à protéger le milieu

- Gardez l'oeil ouvert! Sur cette île, on retrouve dans la **lande** plusieurs espèces de **plantes arctiques alpines**. Ce phénomène est plutôt rare considérant notre latitude et notre altitude.
- Utilisez le **sentier désigné** et demeurez dans la **zone sans végétation** lors de vos déplacements sur le littoral afin de protéger les plantes fragiles.
- Évitez de perturber la faune et laissez en place roches, plantes, fossiles, etc.
- **Soyez attentifs** et **demeurez à bonne distance** des oiseaux marins et de rivage. Ils sont particulièrement sensibles au dérangement, surtout en période de nidification et durant leur migration.
- Surveillez les panneaux de signalisation afin de respecter les zones de nidification.



Besoin d'info supplémentaire?

Centre d'accueil et d'interprétation
de Havre-Saint-Pierre
418-538-3285

Centre d'accueil et d'interprétation
de Longue-Pointe-de-Mingan
418-949-2126

Saviez-vous que...

- Autrefois, l'île portait le nom de **Walrus Island**, nom anglais signifiant *Île au Morse*, un mammifère marin muni de défenses qui se trouvait dans la région.
- C'est en **1915** que l'île obtient son rôle de point de repère à la navigation par la construction d'une maison-phare. Aujourd'hui, on peut observer le deuxième phare ainsi que les bâtiments y étant associés.
- M. Rosaire Boudreau fut le dernier gardien, tâche qu'il a accomplie jusqu'en **1987**. La tour à claire-voie poursuit maintenant cette fonction.
- La vie des gens qui habitaient sur cette île suivait le fil des saisons: on cultivait des jardins, on élevait des animaux de pâturage, on récoltait du foin, des oeufs et des petits fruits... Au grand plaisir des enfants!

Vous voulez en savoir plus?

Des **panneaux d'interprétation** sont présents dans le secteur de la station de phare.



Juin 2025



Réserve de parc national de
l'Archipel-de-Mingan

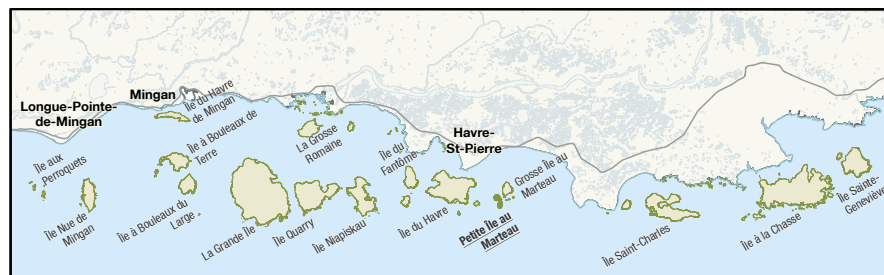
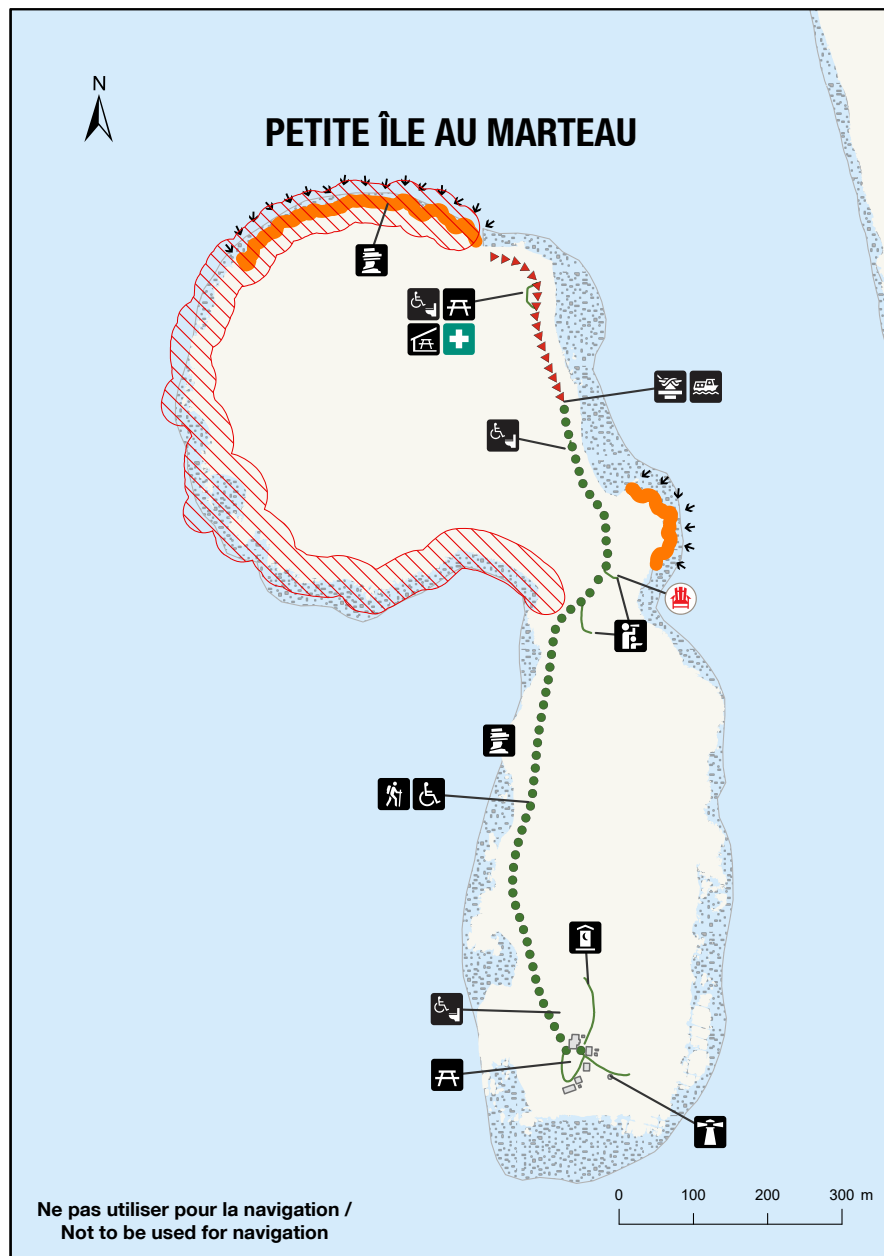
PETITE ÎLE AU MARTEAU



Parcs
Canada

Parks
Canada

Canada



Attraits et services

-  Abri de pique-nique
-  Accessible avec aide aux personnes à mobilité réduite
-  Aire de pique-nique
-  Belvédère
-  Chaises rouges
-  Débarcadère
-  Escal de bateaux d'excursion
-  Monolithe
-  Phare
-  Toilette sèche
-  Toilette accessible
-  Trousse de premiers soins
-  Randonnée pédestre
-  Sentier de la Lumière - vers l'abri pique-nique (250 m)
-  Sentier de la Lumière - vers le phare (1,0 km)
-  Sentier secondaire
-  ↓ Zone difficile ou impraticable à marée haute
-  Zone fermée pendant la période de nidification (1er mai au 31 août)

Pour votre sécurité

Près des falaises, évitez de circuler et de vous arrêter à proximité des parois en surplomb; des roches peuvent tomber.

Les algues et l'eau laissée par la marée qui descend rendent les roches glissantes. La vigilance est de mise.

Il est dangereux et interdit de grimper sur les monolithes.

La couverture cellulaire est limitée. Prévoir un système de communication adéquat.

En cas d'urgence 1 888 762-1422

Aide-mémoire

Prévoyez environ **30 minutes** pour vous rendre au phare par le sentier de *La Lumière*.

Pour une visite agréable, n'oubliez pas :

- Eau
- Collation
- Bons souliers de marche
- Coupe-vent ou imperméable
- Jumelles et appareil photo
- Sacs à poubelle (pour rapporter vos déchets)