




Réserve de parc national de
l'Archipel-de-Mingan

Guide du visiteur 2026



Parcs
Canada

Parks
Canada

Canada



Programme d'activités 2026

ACTIVITÉS D'INTERPRÉTATION (\$)

- Les activités sont incluses dans certaines excursions, informez-vous auprès des fournisseurs de services.
- Elles peuvent être données en anglais sur demande.

DATES	ENDROIT	THÈME	RENDEZ-VOUS
Tous les jours du 8 juin au 11 septembre	Île aux Perroquets	Une île, un phare, des oiseaux Observez une faune ailée exceptionnelle, des paysages spectaculaires et une station de phare historique.	Départ de la plage de Longue-Pointe-de-Mingan avec les transporteurs maritimes*
	Île Nue de Mingan	Au-delà des apparences, une île riche Plongez dans l'histoire humaine et naturelle de cette île.	
Tous les jours du 8 juin au 10 octobre	Île Quarry	Une mosaïque d'habitats Entrez dans un univers diversifié en passant par le littoral, la forêt, la lande et la tourbière.	Départ de la marina de Havre-Saint-Pierre avec les transporteurs maritimes*
	Île Niapiskau	Ces géants de pierre Écoutez les récits de la formation des monolithes, ces monuments qui témoignent du temps.	
Tous les jours du 20 juin au 4 septembre	Île du Fantôme	Secrets bien gardés Parcourez un sentier longeant la mer, vous y trouverez une flore impressionnante et une vie abondante.	

* Voir la section « Fournisseurs de services »

TARIFICATION DES ACTIVITÉS D'INTERPRÉTATION

ÎLES	DURÉE	COÛT PAR PERSONNE
Île du Fantôme	40 minutes	4,50 \$
Île Niapiskau ou île Quarry ou île Nue de Mingan ou île aux Perroquets	1 heure	7,50 \$

Activités et programmes de Parcs Canada




Parcs Canada met à votre disposition des activités et des programmes spéciaux pour agrémenter vos visites.

	<p>CHAISES ROUGES</p> <p>Des chaises rouges de style Adirondack ont été placées à des endroits bien spéciaux sur les îles et sur la côte dans le but de vous permettre de prendre le temps de vous rapprocher de la nature. Profitez bien de ces points de vue exceptionnels!</p> <p><i>#partagezlachaise</i></p>
	<p>BOUTIQUE PARCS CANADA</p> <p>Place aux souvenirs! Vous voulez rapporter un souvenir de votre passage à l'archipel de Mingan? Nous avons une multitude de produits qui plairont à toute la famille! Visitez nos boutiques situées dans nos centres d'accueil et d'interprétation.</p>
	<p>JARDIN VIRGINIA</p> <p>Observez des plantes telles que le chardon de Mingan, le pissenlit du golfe du Saint-Laurent et le cypripède œuf-de-passereau, et ce, même si vous n'allez pas sur les îles. Apprenez-en davantage sur les séjours du frère Marie-Victorin en Minganie entre 1924 et 1928 et découvrez les liens qui se sont tissés entre lui et les gens de la région.</p>
	<p>GÉOCACHETTE</p> <p>Rejoignez la plus grande chasse au trésor au monde! Téléchargez l'application Geocaching® pour découvrir où sont les géocaches autour de vous. À l'aide d'indices, partez à leur recherche, signez le « logbook » et entrez votre découverte dans l'application. Vous trouverez quelques géocaches dans l'archipel de Mingan.</p>
	<p>ACTIVITÉS COMPLÉMENTAIRES DANS LES CENTRES D'ACCUEIL</p> <p>À Longue-Pointe-de-Mingan : Demandez à nos préposés à l'accueil pour votre jeu « Mots cachés des îles ». Une façon ludique de découvrir différentes ressources de l'archipel.</p> <p>À Havre-Saint-Pierre : Apprenez-en davantage sur les fossiles en jouant à « Qui suis-je ». Un jeu de découverte pour toute la famille!</p>

EXPOSITIONS

ENDROIT	TITRE
Centre d'accueil et d'interprétation de Havre-Saint-Pierre (Portail Pélagie-Cormier)	Témoins de la vie aux îles de Mingan
Centre d'accueil et d'interprétation de Longue-Pointe-de-Mingan	Des îles à la mer
Île aux Perroquets	Vivre aux Perroquets

ACTIVITÉS POUR LES ENFANTS

	<p>CLUB PARKA</p> <p>Parka est la fière fondatrice du Club Parka, une série d'activités qui encouragent les enfants d'âge préscolaire à explorer, découvrir, apprendre et s'amuser.</p> <p>Visitez parcs.canada.ca/parka pour plus d'informations!</p>
	<p>XPLORATEURS</p> <p>Le programme Xplorateurs offre aux enfants de 6 à 11 ans une merveilleuse occasion de découvrir les richesses de Parcs Canada avec leur famille. Les livrets invitent les enfants à parcourir et explorer les différents recoins des sites de Parcs Canada à l'aide d'activités amusantes, interactives et uniques au site. Passez chercher votre livret dans l'un de nos centres d'accueil et d'interprétation.</p>
	<p>COIN POUR ENFANTS DU PORTAIL PÉLAGIE-CORMIER</p> <p>Le coin pour enfants du Portail Pélagie-Cormier regroupe plusieurs activités et jeux intérieurs, tels que: tente, coloriage et autres. Les petits, comme les grands, sont invités à jouer aux jeux Cherche et Trouve et SOS chardon. Ce dernier a pour but de faire connaître le chardon de Mingan, cette plante rare menacée d'extinction.</p>



CAMPING ET HÉBERGEMENT

Pour s'offrir un contact privilégié avec la nature, et ce, à son propre rythme, pourquoi ne pas faire escale sur l'une des îles de l'archipel pour y passer la nuit? Camping en avant-pays, tente oTENTik, hébergement Ôasis ou auberge 4 étoiles : il y a de quoi plaire à tous!

ÎLES	SITE DE CAMPING	NOMBRE DE SITE
Île du Havre	Havre au Sauvage ¹	2
	Anse des Noyés ²	4 Ôasis
Île Niapiskau	Anse du Noroît	4
Île Quarry	Baie de Quarry Est	6 oTENTik
	Baie de Quarry Ouest	8
La Grande Île	Havre à Petit-Henri	2 Ôasis
		2
Île Nue de Mingan	Île Nue de Mingan	2

- › Le permis de camping est **obligatoire**.
- › Période d'ouverture :
 - du 15 juin au 7 septembre ;
 - les oTENTiks sont ouverts du 15 juin au 20 septembre ;
 - les sites de camping de la Baie de Quarry Ouest sont ouverts du 8 juin au 29 septembre.
 La location est possible avant ou après ces dates. Informez-vous auprès de notre personnel.
- › À proximité de tous les sites se trouvent des toilettes sèches et une réserve de bois.
- › Il n'y a aucun service d'eau potable ni de restauration sur les îles.
- › Visitez notre page Web [Camping et hébergement](#) pour en savoir plus.

IMPORTANT : ¹ Havre au Sauvage : aucun service de transport maritime commercial n'est offert dans ce secteur de l'île.

² Anse des Noyés : Pour des raisons de sécurité, le camping de groupe est fermé pour une durée indéterminée.

CAMPING

Les emplacements de camping sont équipés d'un tablier de tente, d'une table de pique-nique et d'un foyer de cuisson.

TENTE OTENTIK

L'Otentik est un hébergement meublé, chauffé et éclairé à mi-chemin entre la tente et le chalet rustique. Installée sur un plancher de bois surélevé et annexée à une petite terrasse, elle loge un maximum de 6 personnes. Les sites sont équipés d'un barbecue avec brûleur latéral (propane inclus), d'une table de pique-nique, d'un foyer de cuisson et de chaises de camping.

HÉBERGEMENT ÔASIS

L'Ôasis est un hébergement en forme de goutte d'eau. Il est chauffé, éclairé et doté d'une banquette avec une table qui se transforme en lit pour deux adultes (maximum) et d'une mezzanine-hamac pour deux enfants ou un adulte (maximum de 180 kg). Les sites sont équipés d'un barbecue avec brûleur latéral (propane inclus), d'une table de pique-nique, de chaises de camping et d'un foyer de cuisson.

CAMPING DE GROUPE (Fermé pour une durée indéterminée)

Sur l'île du Havre, dans l'Anse des Noyés, deux emplacements de camping d'une capacité de 12 à 25 personnes sont conçus pour accueillir des groupes. Les sites comprennent des tables de pique-nique, un foyer de cuisson et trois tabliers de tente.





TARIFICATION

- › **Site de camping** : 22 \$ / nuit
- › **Camping de groupe** : 7,25 \$ / personne / nuit (minimum 12 personnes)
Gratuit pour les enfants de moins de six ans
- › **Tente oTENTik** : 147,50 \$ / nuit
- › **Ôasis** : 147,50 \$ / nuit
- › **Permis de feu** : 14 \$ / permis / nuit (obligatoire)
- › **Droits d'entrée au parc** : voir grille de tarifs au dos de ce document.

POLITIQUE DE RÉSERVATION DE CAMPING

- › **La réservation est conseillée**
- › Par Internet : www.reservation.pc.gc.ca
Par téléphone : 1 877 737-3783
- › **Frais de réservation, de modification ou d'annulation**
Par Internet : 11,50 \$ | Par téléphone : 13,50 \$
Ces frais sont non remboursables.
Les frais de réservation sont facturés par emplacement pour le séjour. On entend par « séjour » une série de nuits consécutives.
- › Advenant une **prolongation du séjour**, volontaire ou non, les frais liés à la location des sites et aux droits d'entrée quotidiens seront facturés au retour des îles pour la durée de prolongation du séjour.

Canada Fort : Le gouvernement du Canada offre l'entrée gratuite et une réduction de 25 % sur les frais de camping et d'hébergement du 19 juin au 7 septembre 2026 inclusivement.

AVANT DE PARTIR

- › Réservez auprès d'un fournisseur de services de transport pour planifier votre accès aux îles (des frais s'appliquent).
- › Confirmez auprès de votre transporteur votre heure de départ vers les îles.
- › Rendez-vous à l'un des centres d'accueil et d'interprétation au moins 1 heure avant votre départ pour vous procurer votre permis de camping (obligatoire) et payer vos droits d'entrée journaliers.
- › Présentez-vous au lieu d'embarquement au moins 30 à 45 minutes avant le départ.
- › Assurez-vous de bien noter l'heure et l'endroit de votre retour des îles.

POUR UNE MEILLEURE EXPÉRIENCE, PRÉVOYEZ :

- › De la nourriture et de l'eau potable en quantité suffisante pour 2 jours supplémentaires (il est recommandé d'apporter 2 litres d'eau par jour par personne).
- › Vos ustensiles de cuisine, couverts et coutellerie.
- › Un bon sac de couchage, des vêtements chauds et imperméables et des souliers de marche.
- › Une hachette et des allume-feux.
- › Un moyen de communication adéquat et une trousse de premiers soins.

HÉBERGEMENT 4 ÉTOILES AU COEUR D'UNE STATION DE PHARE

Dates d'opération : 15 juin au 1^{er} septembre 2026.

Offrez-vous une éconuitée à l'Auberge de l'île aux Perroquets. Venez dormir dans la maison du gardien ou dans celle de l'assistant.

Information ou réservation :

Corporation de l'île aux Perroquets
418 949-0005 ou 1 855 717-7657
info@ileauxperroquets.ca
www.ileauxperroquets.ca






RANDONNÉE PÉDESTRE ET VISITE AUTONOME

L'archipel de Mingan, c'est 80 km de sentiers répartis sur neuf îles. De pas en pas, dans les sentiers ou le long des plages, imprégnez-vous du moment présent et allez à la rencontre d'intrigantes sculptures naturelles, tout en admirant ce décor insolite!

Les **dépliants pour visites autonomes** et les **tables des marées** sont disponibles dans nos centres d'accueil et d'interprétation.

Randonnée pédestre sur le littoral ou nom du sentier	Île	Longueur / Durée approximative	Type	Niveau
Randonnée sur le littoral	Grosse île au Marteau ¹	4,1 km / 1 heure 30 minutes	boucle	intermédiaire
Sentier de la Lumière	Petite île au Marteau	1 km / 30 minutes	linéaire	facile 
Randonnée sur le littoral	Île du Havre	16,1 km / 7 heures	boucle	intermédiaire
Sentier des Campanules	Île du Fantôme	0,7 km / 20 minutes	linéaire	facile
Sentier du poète Jomphe	Île Niapiskau	0,3 km / 15 minutes	boucle	facile
Sentier à Samuel	Île Niapiskau	4,1 km / 1 heure 30 minutes	linéaire	intermédiaire
Sentier les Falaises ²	Île Quarry	1 km / 30 minutes	aller-retour	facile
Randonnée le Petit Percé	Île Quarry	3,8 km / 1 heure 30 minutes	boucle	intermédiaire
Randonnée les Cypripèdes	Île Quarry	10,8 km / 5 heures	boucle	intermédiaire
Sentier de l'Anse des Érosions	Île Quarry	0,6 km / 15 minutes	linéaire	facile
Randonnée sur le littoral	La Grande Île	24 km / 11 heures	boucle	intermédiaire
Randonnée sur le littoral	Île Nue de Mingan ³	7,8 km / 3 heures 30 minutes	boucle	facile
Randonnée sur sentier	Île aux Perroquets ³	0,3 km / 10 minutes	linéaire	facile

¹ À compter du 1^{er} juillet seulement. S'il y a nidification de pygargue sur l'île, la randonnée doit se faire en segments aller-retour (1,2 km ou 2 km aller seulement).

² Le sentier des falaises est accessible en partie. La seconde partie est fermée pour un temps indéterminé.

³ Réservez dès maintenant auprès des fournisseurs de services, car le nombre de randonneurs autorisés est limité.

SOYEZ PRUDENT!

Dans l'archipel de Mingan, la randonnée sur le littoral permet d'observer des merveilles, mais comporte aussi des risques.



Circulez avec précaution près des falaises et évitez de vous arrêter à proximité des parois en surplomb; des roches peuvent tomber. Favorisez la randonnée à marée basse. Malgré ces précautions, sachez que certains éboulis pourraient s'avérer inévitables et dangereux.



Soyez vigilant! Certains secteurs le long du littoral sont parfois difficiles à marcher et pourraient potentiellement vous faire chuter. L'eau laissée par la marée qui descend ainsi que les algues rendent les roches glissantes. La randonnée sur le littoral à marée haute peut être difficile ou impraticable par endroits, car le niveau de l'eau empêche le passage à sec.



Il est dangereux et interdit de grimper sur les monolithes.



Fournisseurs de services

La réserve de parc national de l'Archipel-de-Mingan est accessible uniquement par bateau.

Les entreprises identifiées dans ce dépliant offrent une variété de services vers les îles. Ces entreprises s'engagent à assurer des prestations de services de qualité qui respectent l'intégralité du mandat de Parcs Canada.

Veuillez communiquer avec eux pour obtenir de plus amples renseignements, pour connaître leurs tarifs ou pour effectuer une réservation. Un nombre minimum de passagers est requis pour que les sorties aient lieu.

N. B. : Les îles sont accessibles pour les bateaux de plaisance. Il est toutefois interdit d'accéder au parc par l'entremise de transporteurs privés qui ne sont pas détenteurs d'un permis d'exploitation commerciale émis par Parcs Canada.

AVIS

Dans le cadre d'offres de service, certains exploitants proposent des activités hors parc. Ces activités, incluant la navigation dans les eaux adjacentes au parc, sont sous l'entière responsabilité de l'exploitant concerné.

Parcs Canada ne peut être tenu responsable d'incidents ou d'accidents survenus lors de la pratique de telles activités hors des limites du parc.

Il est suggéré de vérifier les conditions maritimes auprès des transporteurs avant votre départ.

ACTIVITÉS NAUTIQUES DE FAÇON AUTONOME - SOYEZ INFORMÉ!

Avant de partir pratiquer toute activité en mer de façon autonome dans l'archipel, assurez-vous d'avoir l'information et tout l'équipement requis. Cela contribuera à assurer votre sécurité et vous garantira une meilleure expérience.

- › Assurez-vous de posséder un moyen de communication adéquat. La couverture cellulaire est limitée dans l'archipel.
- › Visitez le site Internet ogsl.ca pour consulter l'atlas des courants marins de Mingan.
- › Renseignez-vous sur les équipements obligatoires à apporter lors de votre expédition en mer.
- › Procurez-vous les tables des marées et les cartes topographiques dans nos centres d'accueil et d'interprétation.
- › Visitez le site charts.gc.ca pour vous procurer des cartes marines.
- › Assurez-vous de connaître les autres spécificités liées à la navigation dans l'archipel de Mingan.



Transporteurs maritimes

DÉPARTS DE HAVRE-SAINT-PIERRE

Services Maritimes Boréale

1010, promenade des Anciens
Havre-Saint-Pierre
Téléphone : 418 538-2865 ou 1 866 538-2865 (sans frais)
f @ServicesMaritimesBoreale
www.smboreale.com / reservation@smboreale.com

Bateaux :

Marsouin III (style Zodiac, 12 passagers)
Capitaine Yockell (style Zodiac, cabiné, 47 passagers)
Le Perroquet de mer (cabiné, 47 passagers)
Le Calculot (cabiné, 47 passagers)

Dates d'opération : du 1^{er} juin au 10 octobre

Croisières ou excursions

Les sorties sont animées, la durée est variable en fonction de l'itinéraire choisi. Les départs se font sur des horaires fixes et établis.¹

Vers le secteur « Centre »

Interprétation par Parcs Canada

- > Île Niapiskau
- > Île Quarry
- > Île du Fantôme

Vers le secteur « Est »

Interprétation par l'entreprise

- > Petite île au Marteau
- > Refuge d'oiseaux migrateurs de Betchouane - sans escale
- > Île Saint-Charles et île de la Fausse Passe - sans escale

Transport destiné aux campeurs

- > Île du Havre (secteur Anse des Noyés)
- > Île Niapiskau
- > Île Quarry
- > La Grande Île

Transport destiné aux visiteurs autonomes

- > Grosse Île au Marteau
- > Petite Île au Marteau
- > Île du Havre
- > Île Niapiskau
- > Île Quarry

Transport destiné aux plongeurs

Départ : selon la disponibilité du bateau

* Vous devez posséder votre propre équipement. Station d'air disponible pour le remplissage de bouteilles.



¹Pour plus de précisions sur les trajets, les horaires et les tarifs, veuillez contacter les entreprises directement.

Transporteurs maritimes

DÉPARTS DE LONGUE-POINTE-DE-MINGAN

Entreprises touristiques Loiselle

207, rue de la Mer
Longue-Pointe-de-Mingan

Téléphone : 418 949-2307 ou 1 866 949-2307 (sans frais)

 @entrepriseloiselle
www.tourisme-loiselle.com

Dates d'opération : du 1^{er} juin au 12 septembre

Excursions

L'interprétation lors des excursions est faite par Parcs Canada ou par l'entreprise, la durée est de 3 heures 30 minutes. Les départs se font sur des horaires fixes et établis.¹

Vers le secteur « Ouest »

- > Île aux Perroquets
- > Île Nue de Mingan



Transport pour campeurs

- > Île Nue de Mingan
- > La Grande Île*
- > Île Quarry*

* Minimum de 6 passagers requis

Transport pour visiteurs autonomes

- > Île aux Perroquets
- > Île Nue de Mingan

Bateaux :

Le Macareux
Le Perroquet
Le Loup-marin
(bateaux ouverts de 12 passagers chacun)

Excursions du Phare

126, rue de la Mer
Longue-Pointe-de-Mingan

Téléphone : 418 949-2302 ou 1 877 949-2302 (sans frais)

 Excursion aux îles Mingan
www.minganie.info

Dates d'opération : du 1^{er} juin au 12 septembre

Excursions

L'interprétation lors des excursions est faite par Parcs Canada ou par l'entreprise, la durée est variable selon l'itinéraire choisi. Les départs se font sur des horaires fixes et établis.¹

Vers le secteur « Ouest »

- > Île aux Perroquets
- > Île Nue de Mingan
- > La Grande Île



Transport pour campeurs

- > Île Nue de Mingan

Transport pour visiteurs autonomes

- > Île aux Perroquets
- > Île Nue de Mingan
- > La Grande Île

Bateaux :

Le Phare I
Le Phare II
Le Phare III
(bateaux ouverts de 12 passagers chacun)

¹Pour plus de précisions sur les trajets, les horaires et les tarifs, veuillez contacter les entreprises directement.

Activités nautiques

KAYAK DE MER

Noryak Aventures

10, route 138
Longue-Pointe-de-Mingan

Téléphone : 418 949-2707

 @Norykaventures
www.noryak.ca

Départ de Havre-Saint-Pierre

› Excursion d'une journée à la Grande Île

De juin à août

Départ : 9 h | Durée : 9 heures

* Transport aller-retour par bateau

› Expédition en camp de base à la Grande Île

Entre le 20 juin et le 3 septembre

Départ : 9 h | Durée : 4 jours / 3 nuits

* Transport aller-retour par bateau

Départ de Longue-Pointe-de-Mingan

› Excursion d'une journée à l'île aux Perroquets


Du 1^{er} juin au 15 août

Départ : 9 h | Durée : 9 heures

Quatre natures

Québec

Téléphone : 418 271-7234

 @quatrenatures
www.quatrenatures.com

Forfait d'une durée de 7 jours (départ de Québec ou Montréal)

Du 9 au 15 août

Excursion de 5 jours en kayak de mer dans l'archipel.

Destinations :

Grosse île au Marteau, Petite île au Marteau, île du Havre, île du Fantôme, île Niapiskau, île Quarry, La Grande Île

PLANCHE À PAGAIE / PLONGÉE EN APNÉE

Les Vagues - Loisirs marins

1740, rue de l'Anse
Havre-Saint-Pierre

Téléphone : 418 553-3849

 @lesvagueshsp
www.lesvagues.ca

Dates d'opération : mi-juin à mi-septembre

› Excursion SUP Marteau

Départ : entre 6 h 30 et 7 h, selon la météo

Durée : 5 heures

* Possibilité de transport par bateau, selon les conditions météorologiques

› Excursion SUP Quarry

Départ : 7 h | Durée : 7 heures

* Transport en bateau à partir de Havre-Saint-Pierre

› Plongée en apnée

Départ et durée variables

Destinations : **Petite île au Marteau et île Quarry**

› Yoga sur la Petite île au Marteau

Le mardi au coucher du soleil et le dimanche à 10 h

› Location d'équipement

Sur les heures d'ouverture : de 8 h à 20 h



UNE ÉQUIPE DE LA CONSERVATION DÉDIÉE À LA PROTECTION DES RESSOURCES NATURELLES ET CULTURELLES

Le Chardon de Mingan

Le chardon de Mingan, espèce en voie de disparition au Canada, est au centre des efforts de conservation menés à la réserve de parc national de l'Archipel-de-Mingan. Entre 2017 et 2021, les actions de conservation ont été intensifiées : plus de 11 000 graines et 500 plants ont été transplantés, en plus de nombreuses interventions visant la restauration de son habitat. Bien que la population soit passée de 444 plants en 2017 à 3 652 individus en 2021, l'espèce demeure aujourd'hui en situation précaire. En 2025, l'équipe de conservation a entamé une deuxième phase d'intervention dont les objectifs principaux seront la restauration des habitats dégradés et la préservation de la diversité génétique de l'espèce.



Tordeuse des bourgeons de l'épinette et arpeuteuse de la pruche

L'archipel de Mingan est affecté depuis plusieurs années par une épidémie de la tordeuse des bourgeons de l'épinette, un papillon indigène dont les larves consomment principalement les aiguilles du sapin baumier au printemps. La défoliation répétée entraîne un affaiblissement progressif des arbres au fil des années. Depuis 2024, un second insecte, l'arpeuteuse de la pruche, est observé dans la réserve de parc. Contrairement à la tordeuse, cette espèce peut provoquer la mort des arbres au cours de l'année d'attaque. Des analyses d'imagerie satellite indiquent qu'en 2025, environ 63 % de la superficie forestière des îles était touchée par ces épidémies, comparativement à 33 % en 2024. Malgré leur caractère destructeur, ces perturbations contribuent à la dynamique naturelle des écosystèmes forestiers, notamment en favorisant leur régénération.

Parcs Canada suit l'évolution de ces perturbations naturelles annuellement tout en assurant la sécurité des visiteurs là où les arbres sont le plus affectés. Malgré nos efforts, nous vous encourageons toutefois à demeurer vigilants lors de vos randonnées en forêt, certains arbres pouvant être fragilisés par cette double épidémie.



Les suivis des eiders à duvet et des goélands dans les landes

La réserve de parc abrite d'importantes populations d'eiders à duvet et de goélands marins et argentés, dont la nidification en lande reflète la santé de l'écosystème. Un inventaire réalisé tous les dix ans, de l'île aux Perroquets à l'île à la Chasse, permet de suivre l'évolution de ces espèces. En 2025, plus de 3 800 nids d'eiders et environ 1700 nids de goélands y ont été recensés. Les résultats de ce suivi suggèrent que les populations d'eiders nichant dans l'archipel se portent bien et augmentent dans le temps. Toutefois, les populations de goélands marins et argentés poursuivaient un déclin continu depuis 1990. Le suivi de ces oiseaux dans le temps, mené par l'équipe de conservation, permet de documenter les variations dans les populations nicheuses, susceptibles d'être influencées par divers facteurs environnementaux, notamment par la prédation, la disponibilité de nourriture ou les changements climatiques.



PROTÉGEZ CE MILIEU FRAGILE :

- › En demeurant dans les sentiers balisés ou sur le littoral dans les zones sans végétation.
- › En respectant le code d'éthique sur l'observation des oiseaux marins et la navigation dans l'archipel de Mingan.
- › En vous assurant de connaître et de respecter la réglementation de la réserve de parc.
- › En rapportant vos déchets à la fin de votre séjour.
- › En évitant de nourrir les animaux.
- › En laissant les drones et les animaux domestiques à la maison.



PRÉSENCE DE CAMÉRAS DE SURVEILLANCE

Des caméras de surveillance pourraient être utilisées dans cette réserve de parc national à des fins de conservation des ressources. La protection de votre vie privée vous préoccupe? Nous aussi. C'est pourquoi nous supprimons les images de visiteurs prises par nos caméras. Toutefois, si les images démontrent la tenue d'activités illégales qui risquent d'avoir de graves répercussions sur la faune ou de compromettre la sécurité des visiteurs, elles pourraient être utilisées à des fins d'application de la loi.



HEURES D'OUVERTURE

Centres d'accueil et d'interprétation Boutiques Parcs Canada		Kiosques d'accueil	
Havre-Saint-Pierre 1010, promenade des Anciens Portail Pélagie-Cormier Téléphone : 418 538-3285 8 au 14 juin : 8 h à 17 h 15 juin au 22 août : 7 h 30 à 18 h 23 août au 2 octobre : 8 h à 17 h		Aguanish 250, route Jacques-Cartier Téléphone : 418 533-2228 8 au 20 juin : 8 h 30 à 12 h et 13 h à 17 h Fermé le jeudi et le dimanche 21 juin au 15 août : 8 h 30 à 17 h Ouvert tous les jours 16 août au 19 septembre : 8 h 30 à 12 h et 13 h à 17 h Fermé le jeudi et le dimanche	
Longue-Pointe-de-Mingan 625, rue du Centre Téléphone : 418 949-2126 15 juin au 6 septembre : 8 h 30 à 17 h		Baie-Johan-Beetz Téléphone : 418-539-0125 Courriel : info@baiejohanbeetz.qc.ca	

Suivez-nous sur les réseaux sociaux



Visitez notre site internet

parcs.canada.ca/mingan

Téléchargez l'appli Parcs Canada
et cherchez la réserve de parc
national de l'Archipel-de-Mingan



TARIFS

Droits d'entrée	Journaliers	Saisonniers (avant 30 juin)	Saisonniers	Laissez-passer découverte
Adulte	7,25 \$	18,50 \$	36,75 \$	83,50 \$
Aîné (65 ans et plus)	6,25 \$	15,25 \$	30,50 \$	71,50 \$
Jeune (17 ans et moins)	Gratuit	Gratuit	Gratuit	Gratuit
Famille / Groupe (max. 7 pers.)	15 \$	45,50 \$	72,50 \$	167,50 \$

- › Des droits d'entrée sur les îles s'appliquent aux utilisateurs du parc.
- › Les fournisseurs de services assurent la perception de ces droits auprès de leurs clients, sauf pour les campeurs qui les acquitteront lors de l'émission de leur permis de camping dans l'un des centres d'accueil et d'interprétation de Parcs Canada.
- › La TPS et la TVQ sont incluses.

Canada Fort : Le gouvernement du Canada offre l'entrée gratuite et une réduction de 25 % sur les frais de camping et d'hébergement du 19 juin au 7 septembre 2026 inclusivement.

Service d'information sans frais : 1 888 773-8888

Signalez toute infraction : 1 888 762-1422

URGENCE : 1 888 762-1422