

Guide d'activités et carte des sentiers 2024



Bienvenue | Welcome | tawâw

Le parc national de Prince Albert est situé sur le territoire du Traité no 6, le territoire des nîhithaw (Cris des bois), des nêhiyawak (Cris des plaines), des Dénés et des Dakotas ainsi que la patrie méritée. Les eaux et les terres de ce territoire sont utilisées depuis des millénaires par les peuples Autochtones.

Nous reconnaissons la responsabilité partagée de l'intendance des terres et des eaux du parc. Faites votre part pour protéger cet endroit exceptionnel :

- 1. Connaissez et respectez les règlements du parc.** Consultez le site Web du parc ou parlez avec un membre du personnel si vous ne connaissez pas les règlements.
- 2. Tenez votre animal de compagnie en laisse et conservez-en la maîtrise physique en tout temps.** De cette façon, vous et votre animal de compagnie restez en sécurité, et les animaux sauvages aussi !
- 3. Gardez votre emplacement de camping propre et ne nourrissez pas les animaux sauvages.** La nourriture humaine tue les animaux sauvages.
- 4. Donnez aux animaux sauvages l'espace dont ils ont besoin.** Ils peuvent réagir s'ils se sentent menacés, s'ils ont été surpris ou s'ils protègent leurs petits. Restez vigilants et sachez quoi faire si vous croisez des animaux sauvages.



Waskesiu

Avis aux propriétaires d'animaux de compagnie. Veuillez ne pas laisser vos animaux de compagnie sans surveillance. Tous les animaux de compagnie doivent être tenus en laisse et maîtrisés en tout temps. Ramassez les déjections de vos animaux de compagnie et déposez-les dans les poubelles.

ZONE SANS DRONES ! Il est interdit de faire voler un drone à des fins récréatives dans tous les endroits administrés par Parks Canada.

Légende

- 1 Centre de la nature
- 2 Gros Rocher
- 3 Colline de feu de camp
- 4 Aire de services
- 5 Centre récréatif et chambre de commerce de Waskesiu
- 6 Terrasse Gardens
- 7 Salle communautaire
- 8 Sentiers Red Deer
- 9 Sentier Fisher
- 10 Sentier Connecteur
- 11 Centre d'accueil
- 12 Stationnement
- 13 Borne de recharge pour véhicules électriques
- 14 Toilettes
- 15 GRC
- 16 Premiers soins
- 17 Dépôt de recyclage
- 18 Poste de vidange
- 19 o'ENTIK
- 20 Zone de baignade
- 21 Disque-golf
- 22 Quilles sur pelouse
- 23 Mini-golf
- 24 Terrain de jeu
- 25 Tennis
- 26 Boutique de souvenirs
- 27 Belvédère
- 28 Carburant

Coordonnées

Centre d'accueil - Ouvert tous les jours

1-306-663-4522
princealbertinfo@pc.gc.ca
parcs.canada.ca/princealbert

Service national d'information :
1-888-773-8888

Réservez votre emplacement de camping :
1-877-737-3783
reservation.pc.gc.ca

Soyez prudents et soyez AdventureSmart dans les sentiers et sur l'eau : Consultez la page adventuresmart.ca avant votre voyage pour obtenir des conseils de sécurité.

Restez informé !

@ParcsCanada_SK
facebook.com/ParcnationaldePrinceAlbert



Informez-vous des activités à venir, des mises à jour importantes ou du travail de conservation réalisé au parc national de Prince Albert. En un seul clic, obtenez les dernières nouvelles du parc directement dans votre boîte de réception. Abonnez-vous dès aujourd'hui !

Urgence

9-1-1 GRC/incendie/ambulance
1-877-852-3100 Pour toutes les autres urgences (centre de répartition de Parcs Canada)



CRÉEZ DES MOMENTS INOUBLIABLES ICI CET HIVER !
Le parc national de Prince Albert est ouvert pour vos aventures hivernales. Venez découvrir la beauté des forêts enneigées et des lacs gelés en ski ou en raquettes. Des droits d'entrée dans le parc sont en vigueur toute l'année. Communiquez avec le centre d'accueil pour planifier votre visite dès aujourd'hui !

Programmes d'interprétation

Des programmes publics gratuits sont offerts tous les jours en juillet et en août, et les fins de semaine en juin et septembre !

Parcs Canada dispose d'une équipe d'interprètes enthousiastes et bien renseignés qui offrent également des activités payantes aux groupes. Communiquez avec l'équipe d'interprétation à interpretationprincealbert@pc.gc.ca ou au 306-663-4510.

Visitez le centre d'accueil pour obtenir l'horaire détaillé des programmes offerts au public.



Les pique-niques et les plages

TOUS À LA PLAGE !

Des plages sablonneuses, des abris de pique-nique et des foyers... il ne manque plus que vous ! Apportez un pique-nique et un maillot de bain, et passez la journée avec vos proches à l'un des endroits suivants :

- Plage Waskesiu
- Baie Birch
- Baie South
- Plage Paignton
- Plage Point View
- Plage Trippes

D'autres aires de pique-nique et plages dans le parc :

- Lac Namekus
- Lac Sandy
- Lac Crean
- Lac Kingsmere

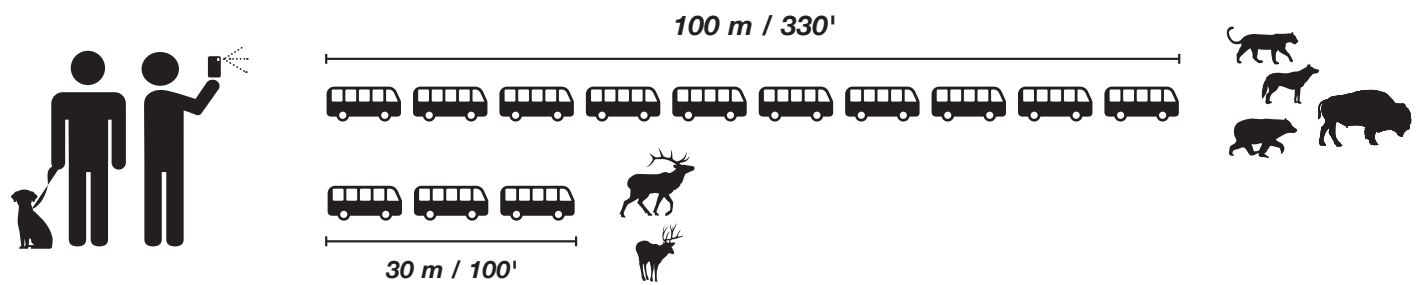
Les animaux de compagnie sont les bienvenus !

Tous les animaux de compagnie doivent être tenus en laisse et maîtrisés en tout temps. Les chiens sont admis sur les plages, à l'exception de celles ayant une zone de baignade délimitée par des bouées.

Pour votre sécurité et celle des animaux sauvages

- **Restez à une distance sécuritaire des animaux sauvages.** Si un animal remarque votre présence et change de comportement (lever la tête, vous regarder ou vous écouter), vous êtes trop près de lui et vous devez vous éloigner.
- **Déplacez-vous en groupes et faites du bruit** pour avertir les animaux sauvages de votre présence.
- Si vous rencontrez un wapiti, un orignal ou un bison, signalez-lui votre présence en chantant une chanson ou en sifflant une mélodie. **Contournez-le lentement à une distance sécuritaire, ou repartez du côté opposé.**
- **Les wapitis et les bisons se reproduisent à la fin de l'été et au début de l'automne.** Soyez particulièrement à l'affût des animaux sauvages sur les sentiers à cette période.
- **Ne nourrissez pas les animaux sauvages.** Ils ont une plus grande chance de survie et sont en meilleure santé lorsqu'ils mangent de la nourriture qu'ils trouvent naturellement.
- **Tenez votre animal de compagnie en laisse et assurez-vous de toujours le maîtriser.** Les chiens peuvent provoquer chez les ours et les autres animaux un comportement défensif.
- **Sachez quoi faire lorsque vous voyez un ours.** Pour en savoir plus sur les ours et les moyens d'éviter les rencontres, lisez la brochure sur la sécurité à proximité des ours, qui est disponible dans tous les parcs.

Donnez de l'espace aux animaux



Ralentissez, c'est pour la sécurité de nous tous.



Camping dans l'avant-pays

TERRAINS DE CAMPING DE L'AVANT-PAYS ACCESSIBLES EN VÉHICULE

	RED DEER	BEAVER GLEN	NARROWS	LAC NAMEKUS	LAC SANDY
ENDROIT	Lotissement urbain de Waskesiu	Limite septentrionale de Waskesiu	25 km au nord-ouest de Waskesiu	10 km au sud de Waskesiu	35 km au sud de Waskesiu
NOMBRE D'EMPLACEMENTS	161 emplacements à sens unique	200 emplacements/stationnement à reculons avec électricité, et 10 o'ENTIKs	78 emplacements/stationnement à reculons et 8 emplacements à accès piéton	14 emplacements/stationnement à reculons et 6 emplacements à accès piéton	25 emplacements/stationnement à reculons et 6 emplacements à accès piéton
RÉSERVATIONS	✓	✓	Auto-inscription	Auto-inscription	Auto-inscription
EAU	✓	Robinet central	Robinet central		
ÉLECTRICITÉ		✓			
ÉGOUT	✓				
DOUCHE	✓	✓			
TOILETTES À CHASSE D'EAU	✓	✓	✓		
ÉVACUATION DES EAUX USEES				12 km vers le nord	3 km au sud
FOYERS		✓	✓	✓	✓
TOILETTES SÈCHES			✓	✓	✓
CARACTÉRISTIQUES SPÉCIALES	Situé à une courte distance de marche de la plage et du village	Situé à une courte distance de marche de la plage Beaver Glen	Marina à proximité	Embarcations non motorisées seulement	Mise à l'eau d'embarcations et plage

Pendant les longues fins de semaine, des restrictions sur la consommation d'alcool et de cannabis sont en vigueur dans les terrains de camping d'avant-pays.

* Réservez votre emplacement de camping dès aujourd'hui !
reservation.pc.gc.ca ou 1-877-737-3783

Pour obtenir des renseignements sur l'hébergement commercial local, visitez waskesiu.org/accommodations (en anglais seulement).

Camping

Gardez les emplacements de camping propres. Cela signifie que les articles parfumés ou la nourriture ne sont jamais laissés sans surveillance, ne serait-ce que pour une minute. Le fait de laisser des articles parfumés à l'air libre met en danger les visiteurs et la faune et peut vous valoir une amende.



Règles de base pour le camping dans l'arrière-pays

Les terrains de camping sont équipés de tables de pique-nique, de toilettes sèches, de bois à brûler, de foyers et de caches pour mettre à l'abri les objets susceptibles d'attirer la faune.

Inscription : Tous les visiteurs qui passent la nuit dans le parc doivent s'inscrire au centre d'accueil le jour de leur départ. Les emplacements sont attribués selon l'ordre des arrivées.

Frais : Des frais d'accès à l'arrière-pays s'appliquent à tous les séjours avec nuitées.

Sécurité :

- Vérifiez les conditions météorologiques, l'état des sentiers et les risques d'incendie avant de gagner l'arrière-pays.
- Apportez l'équipement approprié, de l'eau potable et de la nourriture supplémentaires au cas où vous serez parti pendant plus de temps que prévu.
- Apportez des outils de navigation et une trousse de premiers soins.
- Avant votre voyage, veuillez lire la brochure Au pays des ours.
- N'OUBLIEZ PAS – la couverture cellulaire varie dans le parc. Ne vous y fiez pas.
- Dressez un plan de votre excursion et laissez-en une copie à un ami ou un membre de votre famille fiable.
- Ressources supplémentaires : AdventureSmart.ca

Le camping sauvage dans l'arrière-pays

Le camping sauvage dans l'arrière-pays est permis aux endroits désignés seulement. Appelez ou visitez le centre d'accueil pour plus d'informations.

Nettoyez, videz et séchez !

Contribuez à enrayer la propagation d'espèces aquatiques envahissantes ! Nettoyez, videz et séchez votre embarcation chaque fois que vous sortez d'un plan d'eau pour réduire les risques de propagation d'espèces aquatiques envahissantes.



La pêche

Faites l'expérience de la pêche à son meilleur dans le nord de la Saskatchewan en pêchant au lancer dans les eaux fraîches du parc. Chaque lac offre une expérience différente, alors amenez toute la famille pour une journée de plaisir.

Espèces de poisson trouvées dans le parc :

- Grand brochet
- Touladi
- Doré jaune
- Grande corégone
- Perche

Vous pouvez acheter un permis de pêche du parc national de Prince Albert au centre d'accueil, aux postes d'entrée, aux postes d'accueil des terrains de camping ou à l'une des marinas.

Pour en savoir plus sur les règles entourant la pêche du touladi et pour obtenir une autorisation gratuite, veuillez communiquer avec le centre d'accueil.



Les sentiers



Randonnée pédestre

Avec plus de 150 km de sentiers, le parc national de Prince Albert est l'endroit de prédilection pour faire de la randonnée pédestre en Saskatchewan.

Vous voulez en apprendre plus sur le monde naturel qui vous entoure ? Faites une visite autoguidée à l'aide d'une brochure offerte au point de départ du sentier de la Barbe-de-Capucin, découvrez les expositions d'interprétation au marais limitrophe ou assistez à un programme d'interprétation.



Vélo

Enfourchez votre vélo et roulez dans l'un des nombreux sentiers du parc. Situé tout juste à l'extérieur du lotissement urbain de Waskesiu, le sentier Red-Deer représente un excellent choix. Pour les visiteurs à la recherche d'aventure, rendez-vous au Côté ouest et parcourez les sentiers en vélo à la recherche du bison des plaines.

Sur les sentiers, les vélos électriques doivent être en mode de pédalage assisté et ne doivent pas avoir de réglage permettant l'utilisation du moteur seul.

La route 263 se prête tout naturellement à une randonnée de vélo. Tranquille et réasphaltée, cette route regorge de paysages pittoresques diversifiés, d'animaux sauvages et de points d'intérêt. Portez des vêtements de couleur vive pour être vu des automobilistes.

Sur les routes, les vélos électriques peuvent être en mode d'utilisation du moteur seul, dans le respect des lois provinciales. Renseignements : www.sgi.sk.ca/recreational-vehicles (anglais).



Randonnée équestre

Échappez au tourbillon de la vie quotidienne en allant faire de l'équitation sur l'un des sentiers du parc prévus à cette fin.

Apportez votre propre cheval ou communiquez avec le centre d'accueil pour obtenir des renseignements sur les pourvoyeurs spécialisés dans les randonnées équestres dans la région.

SÉCURITÉ DANS LES SENTIERS

- Inscrivez-vous au centre d'accueil avant de faire une excursion de plus d'un jour dans l'arrière-pays.
- Les sentiers et les plages ne font l'objet d'aucune patrouille – vous les empruntez à vos propres risques.
- Faites attention aux trottoirs de bois glissants ou brisés sur les sentiers.
- Ne vous aventurez pas dans des zones ou des sentiers fermés.
- Les rencontres avec des animaux sauvages sont possibles. Soyez prudent !
- Apportez toujours du matériel d'urgence ! Soyez AdventureSmart : adventuresmart.ca

Pour obtenir les dernières nouvelles de l'état des sentiers, visitez :



Manier la pagaie

Soyez aux premières loges ! Le canot et le kayak offrent de merveilleux points de vue pour observer la faune et explorer les voies d'eau, en plus d'être une façon de découvrir les joyaux naturels du parc sans laisser de traces. Le niveau élevé des cours d'eau au printemps fait de cette saison le moment idéal pour en profiter. Les routes de pagaye ne sont pas entretenues ; vous les empruntez à vos propres risques.


Randonnées d'un jour		
NOM	PARCOURS	DURÉE (aller/retour)
LAC AMISKOWAN	Du lac Amiskowan au lac Shady	1-2 heures
ÎLE KING	De la plage Trippes à l'île King	0,5 heure
RIVIÈRE WASKESIU	De la rivière Waskesiu au lac Waskesiu	0,5 heure
RIVIÈRE SPRUCE	De la rivière Spruce sur la route 263 au lac Anglin	1,5 heure
LACS HANGING HEART	Des lacs Hanging Heart au lac Crean	3 heures

Randonnées de plus de 24 heures		
N'oubliez pas de vous inscrire au centre d'accueil		
NOM	PARCOURS	JOURS
BAGWA	Lac Kingsmere/parcours Bagwa	2
CABANE DE GREY OWL	Lac Kingsmere/lac Ahwaan	2-3
LAC CREAN	Lacs Hanging Heart/lac Crean	2-3
LAC TIBISKA	Rivière Maclennan/lac Tibiska	3-4

*Camping sauvage dans l'arrière-pays ; aucun service offert.

Légende

- Randonnée pédestre
- Piste cyclable désignée
- Chevaux autorisés sur les sentiers
- Belvédère
- Tour d'observation
- Toilettes
- Accessible en fauteuil roulant
- Sentier autoguidé
- Facile
- Moyen
- Difficile



La route panoramique n° 263

(Asphaltée, sans accotement)

- 1 Sentier du Lac-Shady**
Boucle de 1,7 km
Descendez vers le lac en marchant dans la direction opposée à celle des aiguilles d'une montre. À l'est du lac, un embranchement de 1 km vous conduit à la tour des Hautes-Terres (15 m de haut).
- 2 Tour des Hautes-Terres**
Escaliers, 60 m (aller)
Griguez au sommet de la tour de 15 m pour observer le lac Shady et le couvert de la forêt mixte. La tour se trouve sur la ligne de partage des eaux de la rivière Churchill et celui de la rivière Saskatchewan.
- 3 Sentier des Hauteurs-de-la-Rivière-Spruce**
Boucle de 8,5 km
Montez le sentier sur environ 0,7 km et grimpez au sommet d'une tour de 10 m. Au-dessous, la rivière Spruce serpente dans un paysage typiquement glaciaire. En automne, les collines de la forêt-parc à trembles revêtent leurs couleurs chaudes. Le sentier traverse ensuite une zone vallonnée qui offre des points de vue magnifiques sur le lac Anglin.
- 4 Sentier du Transport-de-Marchandises-de-la-Source-Tait**
2 km (aller)
Cette source servait autrefois d'escalier à ceux qui transportaient des marchandises. Là, ils se reposaient et se réapprovisionnaient en eau. Au printemps, l'eau débordait des rives et s'écoulait jusqu'à la rivière Spruce. La source naturelle, riche en fer, est intéressante à explorer, mais faites bien attention de ne pas endommager cette zone fragile.
- 5 Sentier des Wapitis**
Point de départ du sentier au lac Fish - 13 km (aller)
Point de départ du sentier au lac Camp - 15 km (aller)
Traversez un peuplement de trembles, admirez le lac Sandy (Halkeiti) et découvrez de petits lacs en pleine nature sauvage.

- 6 Sentier Hunters**
Boucle de 7,3 km
Sur ce sentier en boucle sablonneux, vous pourrez observer les effets ravivants des feux de forêts sur le paysage.

Le chemin Cookson

(en gravier, étroit, sans accotement, collines et courbes)

- 7 Sentiers Hunters**
Boucle de 7,3 km
Sur ce sentier en boucle sablonneux, vous pourrez observer les effets ravivants des feux de forêts sur le paysage.

Réseau de sentiers Vue-sur-la-vallée

Les sentiers donnent accès à des prairies de fétuque où l'on peut parfois apercevoir des bison des prairies en liberté. Départ : Aire de fréquentation diurne de Valleyview.

- A Sentier du Belvédère-Valleyview**
200 m (aller)
Ce petit sentier praticable en fauteuil roulant vous mène à l'aire de pique-nique de Valleyview. Admirez les panoramas sur la vallée de la rivière Sturgeon.
- B Boucle facile de la Vue-sur-la-vallée**
Boucle de 4,1 km
Parfait pour les familles, ce court sentier traverse une forêt de trembles.
- C Éperon des prés de Stoney Plain**
1 km aller seulement
Suivez une route balisée dans le pré de Stoney Plain, une prairie de fétuque indigène. Voyez les fleurs sauvages tout au long des mois d'été.
- D Boucle modérée de la Vue-sur-la-vallée**
Boucle de 8 km
Suivez le sentier de la Vue-sur-la-vallée sur la crête de la vallée de la rivière Sturgeon et dans une forêt de tremble. Vous trouverez le long du sentier de nombreux points de vue magnifiques et des endroits propices au camping sauvage.
- E Boucle difficile de la Vue-sur-la-vallée**
Boucle de 24,5 km
Cette boucle s'étend sur toute la longueur du sentier Valleyview et offre de magnifiques points de vue sur la vallée de la rivière Sturgeon. Ce sentier traverse la plaine Jonassons, une prairie de fétuque indigène, et il donne aussi accès au belvédère Sturgeon.
- F Sentier du Lac-Amyot**
2 km (aller)
Parcourez des carcaïes où viennent parfois paître des bison des prairies en liberté. Vous aurez de belles occasions d'observer la sauvagine et d'admirer le pittoresque lac Amyot.

- 8 Sentier du Ruisseau-Mud**
Boucle de 2 km
Le sentier contourne le lac puis longe le ruisseau Mud. Les visiteurs peuvent y voir une hutte et un barrage toujours fréquentés par les castors. Au printemps, les poissons en frai attirent les ours noirs dans le secteur.
- 9 Sentier de la Barbe-de-Capucin**
Boucle de 1,2 km
Le sentier abrupt serpente à travers une forêt d'épines blanches et de sapins baumiers. Les arbres qui bordent ce sentier sont parmi les plus vieux et les plus grands du parc. En vous promenant, soyez attentif et vous verrez un embranchement sur votre droite. Il mène à un petit ruisseau aux eaux sombres et fraîches et borde de fougères.

Le chemin Narrows

(étroit, en gravier)

- 8 Sentier du Ruisseau-Mud**
Boucle de 2 km
Le sentier contourne le lac puis longe le ruisseau Mud. Les visiteurs peuvent y voir une hutte et un barrage toujours fréquentés par les castors. Au printemps, les poissons en frai attirent les ours noirs dans le secteur.
- 9 Sentier de la Barbe-de-Capucin**
Boucle de 1,2 km
Le sentier abrupt serpente à travers une forêt d'épines blanches et de sapins baumiers. Les arbres qui bordent ce sentier sont parmi les plus vieux et les plus grands du parc. En vous promenant, soyez attentif et vous verrez un embranchement sur votre droite. Il mène à un petit ruisseau aux eaux sombres et fraîches et borde de fougères.

Le chemin Kingsmere

(asphalté sur 15 km, avec accotement étroit ; en gravier sur 17,5 km, sans accotement)

- 10 Sentier de la Rivière-Waskesiu**
Premier 0,5 km, Le reste (2 km)
À partir du stationnement, marchez vers la rivière et traversez la passerelle pour piétons. Ce trottoir en bois est bordé de panneaux d'interprétation. Le sentier est parallèle à une rivière au lit pierreux sur 0,5 km, avant d'en quitter la rive nord pour faire une boucle et traverser des forêts de trembles et d'épinettes.
- 11 Sentier de la Péninsule-Narrows**
Boucle de 3 km
Ce sentier traverse une variété d'habitats le long des rives du lac Waskesiu. Un lit de fougères spectaculaire, luxuriant et vert au début de l'été présente un intérêt particulier. Dans les années 1880, un négociant indépendant a installé un poste de traite des fourrures à la pointe de la péninsule.
- 12 Sentier de la Rivière-Kingsmere**
1,5 km (aller), escaliers
Le sentier franchit la rivière et suit un portage sur rail. Il traverse ensuite une forêt d'épinettes et prend fin sur le côté est du terrain de camping de l'Extrémité-Sud, au bord du lac Kingsmere.
- 13 Sentier Grey Owl**
19,9 km (aller)
Le sentier suit la berge du côté est de la rivière Kingsmere jusqu'à un embranchement de 0,3 km plus loin. Un autre embranchement à droite mène à la cabane Grey Owl. À 1,5 km de cet embranchement, on peut apercevoir le lac Kingsmere. De là, continuez vers l'est en suivant le littoral.
- Westwind**
3,3 km (aller)
Portage Chipewyan
6,7 km (aller)
Plage Sandy
12,8 km (aller)
Extrémité-nord
16,8 km (aller)
Cabane de Grey Owl
19,9 km (aller)

La route n° 264

(asphaltée, avec accotement)

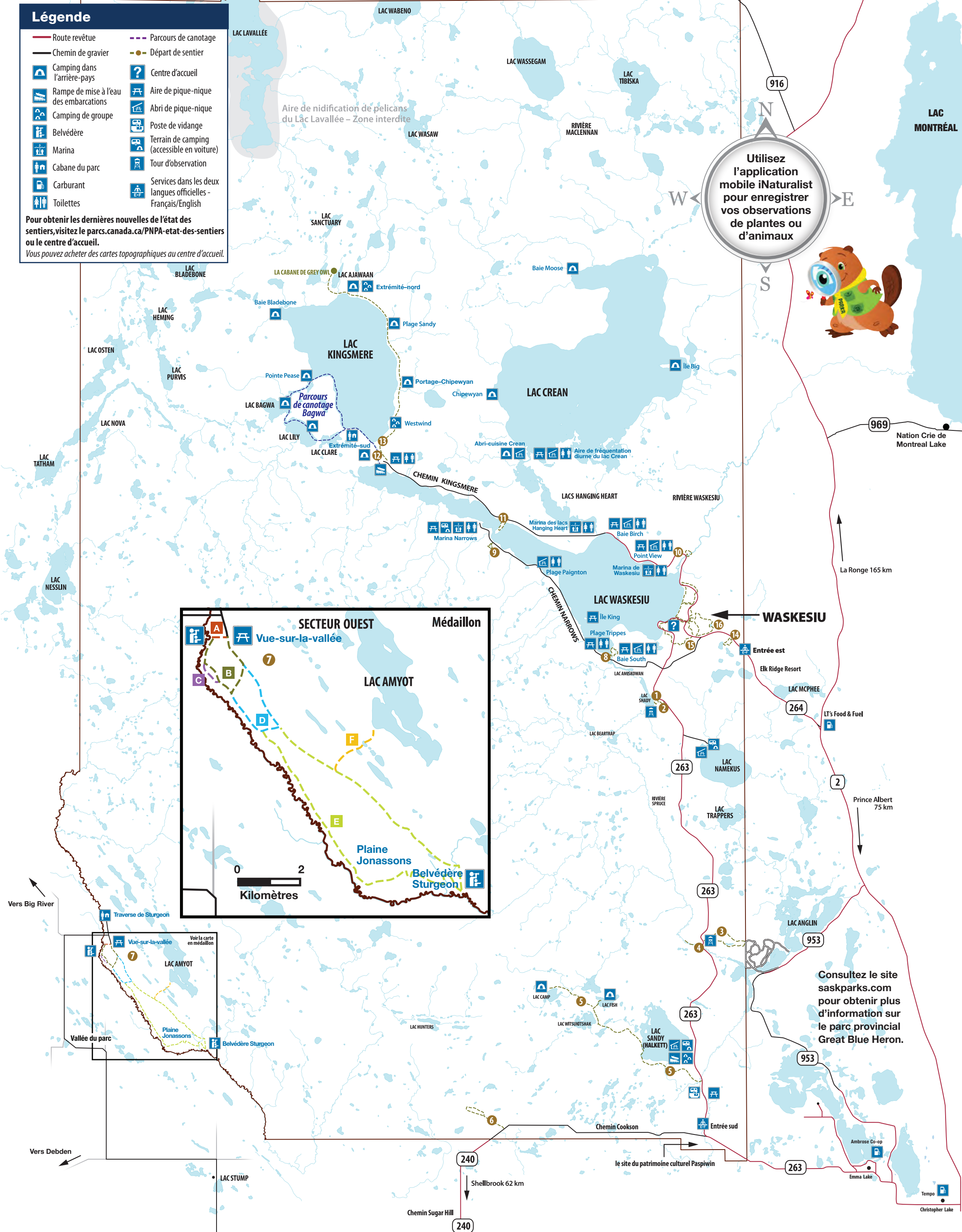
- 14 Sentier du Marais-Limitrophe**
Boucle de 2 km
L'endroit est très représentatif des nombreux marais peuplés d'épinettes noires qui existent dans le parc.
- 15 Sentier Red-Deer**
Trois boucles totalisant 19 km
Boucle rouge
8,1 km
La boucle rouge vous fait traverser différents types d'habitats le long de la rive du lac et dans les collines situées au sud de Waskesiu. Ce sentier commence dans le lotissement urbain, la rive du lac et les collines situées au sud de Waskesiu.
Boucle jaune
5,8 km
La boucle jaune vous conduit à travers la zone pare-feu du lotissement urbain de Waskesiu et revient le long de la rive du lac.
Boucle bleue
5,2 km
Au fil de la boucle bleue du sentier, vous ferez le tour du terrain de camping Beaver Glen et vous vous promènerez dans les douces collines au nord de Waskesiu pour revenir le long de la rive du lac Waskesiu. Si vous vous déplacez à pied, vous pourrez quitter le sentier et marcher sur la plage, à partir des bungalows Kappasawin jusqu'à la rue Orchid.
16 Sentier Fisher
6,7 km
À proximité de Waskesiu, ce sentier panoramique qui convient parfaitement aux randonnées à pied ou à vélo traverse une forêt mixte, des bosquets de trembles et une fondrière peuplée d'épinettes noires.

Stoppez les espèces envahissantes grâce aux nouveaux kiosques de nettoyage de bottes situés aux points de départ des sentiers suivants :

- Sentier Grey Owl
- Sentier des Hauteurs-de-la-Rivière-Spruce
- Sentier de la Vue-sur-la-vallée
- Sentier du Marais-Limitrophe

Obtenez votre carte d'entrée Découverte au centre d'accueil

La carte d'entrée Découverte est votre porte d'accès à l'histoire, à la nature et à l'aventure. Elle vous fournit l'entrée illimitée pendant 12 mois dans plus de 80 endroits de Parcs Canada.



Pour se rendre au côté ouest du parc national de Prince Albert (2 heures de route, aller seulement) :

- Surveillez ces panneaux routiers lorsque vous serez rendu au chemin Cookson.
- Pour obtenir un itinéraire détaillé : parcs.canada.ca/princealbert
- Centre d'accueil 1-306-663-4522



Ne comptez pas sur votre téléphone cellulaire. La couverture du réseau n'est pas la même partout dans le parc. Les sentiers et les plages ne font l'objet d'aucune patrouille – vous les empruntez à vos propres risques. Apportez toujours du matériel d'urgence. Soyez AdventureSmart : www.adventuresmart.ca

Réduisez votre consommation de bois à brûler. Les réserves de bois à brûler sont limitées dans les terrains de camping et les aires de fréquentation diurne. Utilisez-les de manière responsable.

