



Guide Découverte Manitoba



Carte d'entrée Découverte de Parcs Canada

Votre porte d'entrée vers l'histoire, la nature et l'aventure

Votre carte d'entrée Découverte vous donne un accès illimité et rapide à plus de 80 destinations de Parcs Canada d'un océan à l'autre pendant une année civile complète, et ce, à un excellent prix.

Tous les droits sont réinvestis dans les lieux historiques nationaux, les aires marines nationales de conservation et les parcs nationaux du Canada afin d'aider à conserver et à améliorer les endroits que vous aimez.

Achetez votre carte d'entrée en ligne sur parcs.canada.ca



Table des matières

- 1 Lower Fort Garry
- 3 Maison-Riel
- 5 La Fourche
- 6 Presbytère-St. Andrew's
- 7 Carte de La Fourche
- 9 Mont-Riding
- 11 Fort Prince-de-Galles
- 12 Batterie du cap Merry
- 13 Wapusk
- 15 York Factory



Légende

Services

- Accessibilité
- Restaurant
- Boutique
- Aire de pique-nique
- Terrain de jeu
- Chaises rouges

Activités

- Interprétation
- Vélo
- Randonnée pédestre
- Canot/Kayak
- Xplorateurs
- Observation de la faune

Hébergement

- Camping
- oTENTik
- MicrOcube
- Yourte
- Véhicules récréatifs
- Chalet rustique



Lower Fort Garry



Entrée gratuite pour les jeunes

L'entrée aux sites administrés par Parcs Canada est gratuite pour les jeunes de 17 ans et moins! Il n'y a pas de meilleur moment pour créer des souvenirs inoubliables avec toute la famille.

Ateliers tous les jours de l'été

Grâce à des expériences pratiques d'interprétation, plongez-vous dans l'histoire des Premières Nations et des Métis de la rivière Rouge et découvrez comment les employés de la Compagnie de la Baie d'Hudson vivaient.

À propos de ce site

Lower Fort Garry est un lieu de premières. C'est là qu'on a conclu le Traité n° 1, premier des traités numérotés avec les Premières Nations. C'est là que le nouvel Ouest canadien a commencé à émerger.

Les événements historiques se dérouleront sous vos yeux dans ce fort restauré du XIX^e siècle. Des interprètes de talent en costume d'époque y évoquent l'esprit du passé de cette colonie de la rivière Rouge. Venez rencontrer le gouverneur de la Compagnie de la Baie d'Hudson dans l'enceinte aux murs de pierre, faites du troc avec un employé de la Compagnie ou asseyez-vous dans un authentique logis en écorce de bouleau pour écouter les récits d'aînés autochtones.

Ce site, riche d'une histoire grandiose et d'un caractère complexe, est doté d'un restaurant, d'un théâtre et d'une boutique; vous voudrez y passer des jours.



Contactez-nous

5925, route 9, St. Andrews

Site web : parcs.canada.ca/fortgarry

C. é. : manitoba@pc.gc.ca

Visites guidées : 204-785-6050

Amis de LFG : folfg.com (en anglais seulement)



Allez-y

En voiture

Le Lower Fort Garry se trouve à seulement 30 minutes au nord de Winnipeg. Il est facilement accessible en véhicule privé.

Essayez ceci

Remontez dans le temps

Promenez-vous dans le lieu historique national de Lower Fort Garry et plongez dans son histoire unique et variée grâce à notre visite à pied à l'extérieur. Promenez-vous sur le terrain, assistez à des démonstrations historiques et participez à des activités interactives animées par des interprètes.

Maison- Riel



À propos de ce site

La Maison-Riel a été construite en 1880 par Joseph, le frère de Louis Riel. La maison est construite dans le style Red River Frame, qui consiste à entrelacer des rondins pour assurer l'intégrité de la structure, ce qui évite d'avoir recours à des clous coûteux. Désignée lieu historique national en 1976, la Maison-Riel est un exemple de l'établissement des Métis de la rivière Rouge sur des lots riverains. Ces lots riverains revêtent une importance particulière en tant que symboles de la culture Métisse de la rivière Rouge au Manitoba.

En juillet et août, prenez part à des visites guidées de la Maison-Riel et à des activités communautaires amusantes organisées par l'Institut Louis Riel, la Fédération Métisse du Manitoba et Parcs Canada.




Contactez-nous

330, chemin River, Winnipeg

Site web : parcs.canada.ca/riel

C. é. : manitoba@pc.gc.ca

Tél. : 204-785-6050



La perspective Métisse

La Maison-Riel rappelle le système de lots riverains et permet d'explorer la culture Métisse de la rivière Rouge au XIX^e siècle; tout en commémorant Louis Riel comme un personnage historique national.

Artefacts de la vie de famille

La Maison-Riel contient plus de 800 artefacts qui, avec l'aide de guides-interprètes, permettent aux visiteurs de découvrir la vie telle qu'elle était pour la famille Riel-Lagimodière en 1886.

Allez-y

En voiture

La Maison-Riel se trouve dans le quartier Saint-Vital de Winnipeg, à 20 minutes de voiture du centre-ville.

En autobus

Pour en savoir plus, consultez winnipegtransit.com

Essayez ceci

Les Xplorateurs de Parcs Canada

Les livrets Xplorateurs sont remplis d'activités amusantes qui guideront vos enfants dans des lieux uniques administrés par Parcs Canada, notamment la Maison-Riel! À la fin de votre visite, assurez-vous de prendre un souvenir officiel à collectionner afin d'être reconnu comme un Xplorateur intrépide de Parcs Canada!

La Fourche



Située au confluent des rivières Rouge et Assiniboine, La Fourche a servi de lieu de rencontre pendant plus de 6 000 ans. Une tradition qui a commencé avec les Premières Nations jusqu'aux commerçants européens et aux Métis de la rivière Rouge, en passant par les vagues d'immigration à l'époque où elle était un important dépôt de rails, l'histoire de La Fourche raconte de façon dynamique comment Winnipeg est devenue le cœur battant du continent.

Contactez-nous

Chemin Forks Market, Winnipeg

Site web : parcs.canada.ca/forks
C. é. : manitoba@pc.gc.ca
Tél. : 204-785-6050



Presbytère- St. Andrew's



Le presbytère de Saint-André était le centre des décisions religieuses, politiques et sociales depuis sa construction en 1854. Son fondateur et premier résident était le recteur et bâtisseur de l'église St Andrew, le révérend William Cockran. Il est devenu le style de la rivière Rouge préféré des officiers riches de la Compagnie de la Baie d'Hudson qui se sont retirés dans le peuplement de la rivière Rouge avec leurs familles Métisses dans les années 1850.

Contactez-nous

374, chemin River, St. Andrews


Site web : parcs.canada.ca/standrewsrectory
C. é. : standrewsmuseum@hotmail.com
Renseignements généraux : 204-339-6396



Essayez ceci

**Un cœur, deux rivières,
quatre directions**

Grâce à l'application de Parcs Canada, faites une visite autonome exclusive de La Fourche.



Allez-y

En voiture

À partir de Winnipeg, roulez vers le nord sur la rue Main (route 9), tournez à droite sur la route River (n° 238) et continuez jusqu'au chemin St. Andrews.



Lieu historique national de La Fourche

- 1 Musée canadien pour les droits de la personne
- 2 Manitoba Theatre for Young People (MTYP)
- 3 Centre d'information touristique de Voyage Manitoba
- 4 La marché de La Fourche
- 5 La Canopée
- 6 Terminus Johnston
- 7 Commission des relations découlant des traités du Manitoba
- 8 Le Cercle de célébration Oodena
- 9 Musée des enfants du Manitoba
- 10 Inn at The Forks

- 11 Scène du CN
- 12 Le Cercle d'orientation de Parcs Canada
- 13 Fort Parka
- 14 Amphithéâtre du Parks Canada
- 15 Place du skateboard
- 16 Pont ferroviaire historique
- 17 Esplanade Riel



Télécharger gratuitement



l'appli Parcs Canada

Mont-Riding



À propos de ce parc

Bienvenue sur 3 000 kilomètres carrés de forêts silencieuses et profondes et de prairies balayées par le vent, qui abritent une diversité stupéfiante d'êtres vivants.

Sur le territoire traditionnel du peuple Anishinaabe, le parc national du Mont-Riding se trouve sur le territoire du Traité n° 2. Parcs Canada travaille avec les Premières Nations des Traités n° 2, n° 1 et n° 4.

Grâce à la nature sauvage environnante, les visiteurs de tous âges pourront vivre un lien profond avec ce qui les entoure. Tout au long de l'année, profitez d'un éventail d'expériences à la plage, en ville et dans les espaces naturels.



Contactez-nous

Wasagaming, MB

Site web : parcs.canada.ca/riding
C. é. : pc.info-riding@pc.gc.ca
Tél. : 204-848-7275



Aventures hivernales

Les pistes de patinage qui serpentent à travers la forêt, les sentiers de raquettes à neige sur les étangs gelés de castors et les centaines de kilomètres de pistes de ski de fond font du Mont-Riding l'escapade hivernale idéale.

Camping et camping de luxe

Les tentes oTENTik et les MicrOcubes de Parcs Canada allient le meilleur du camping au confort d'un chalet. Des terrains de camping aménagés et des campings dans l'arrière-pays sont disponibles dans la forêt boréale, les prairies et le parc à trembles.

Allez-y

En voiture

261 km au nord-ouest de Winnipeg par les routes 16 et 10. Le plus grand aéroport situé le plus près est celui de Brandon.

Essayez ceci

Vélo à pneus surdimensionnés

Louez un vélo à pneus surdimensionnés au centre Friends of Riding Mountain Learning Centre et parcourez les sentiers pittoresques autour de Lac-South et du terrain de camping Wasagaming.

Ou encore, si vous voulez vraiment profiter de la vue, partez à l'aventure en raquettes ou en skis de fond!

Fort Prince-de-Galles



Bien qu'ils puissent être éloignés, les sites protégés du nord du Manitoba sont historiquement liés à ceux du sud.

Churchill, un territoire traditionnel pour les communautés autochtones, a servi de poste avancé clé pour la Compagnie de la Baie d'Hudson au XVIII^e siècle, et plus tard, de centre critique pour l'industrie céréalière.

Faites une promenade en bateau sur la rivière Churchill et découvrez la vie d'un trappeur du XVIII^e siècle. Ce massif fort en pierre à la limite de la baie d'Hudson est ce dont les légendes sont faites.



Batterie du cap Merry



La batterie du cap Merry, un mur en pierre construit pour protéger ses canons des tirs ennemis, a été érigée en 1744 pour garder la rivière et le Fort Prince-de-Galles.

Des siècles plus tard, à la fois la batterie et son canon demeurent, prêts comme jamais à défendre le fort et le cap Merry contre l'occupation ennemie.

Contactez-nous

Churchill, Manitoba

Site web : parcs.canada.ca/princewalesfort

C. é. : manitoba@pc.gc.ca

Tél. : 204-675-8863



Essayez ceci

Visites Parcs Canada

Lors d'un voyage à Churchill, assurez-vous de vous arrêter au Centre d'accueil de Parcs Canada et à la gare VIA Rail et de participer à une visite guidée par le personnel à travers le musée.



Essayez ceci

Visites du cap Merry

Laissez l'air salin de la mer remplir vos poumons et les froids vents du nord renforcer votre cœur. La batterie du cap Merry révèle comment les gens ont pu prospérer dans ce climat rigoureux depuis des temps immémoriaux.

Wapusk



Nommé d'après le mot cri signifiant « ours blanc », ce parc isolé représente la basse terre de l'Hudson et de la baie James et abrite l'une des plus grandes aires de mise bas d'ours polaires femelles au monde. L'écosystème côtier de la toundra et la diversité de la population animale font de Wapusk un important laboratoire naturel pour les recherches scientifiques du monde entier.

Contactez-nous

Churchill, Manitoba

Site web : parcs.canada.ca/wapusk
C. é. : manitoba@pc.gc.ca



Essayez ceci

Échos de Wapusk

Échos de Wapusk est l'infolettre officielle du parc national Wapusk. Scannez le code QR ou visitez le lien web ci-dessus pour lire le dernier numéro en ligne!

Recherche nordique

Les programmes de recherche et de surveillance sont d'importants outils pouvant être utilisés pour acquérir une meilleure connaissance des ressources et des processus écologiques du parc national Wapusk.



Lacs et paysages

Composé de six écosystèmes uniques, Wapusk s'étend de la forêt aux tourbières minérotrophes. Ces écosystèmes ne comprennent pas seulement des plantes et des animaux; la surveillance des éléments non vivants du paysage, tels que l'eau et le pergélisol, constitue également un important domaine de recherche pour les scientifiques.



Bilan du carbone

En surveillant la séquestration du carbone et les pertes de carbone, les scientifiques peuvent évaluer comment les changements influencent le climat, les écosystèmes et bien d'autres aspects.

Action animale

Les habitants à poils et à plumes de Wapusk sont des indicateurs importants d'un écosystème sain et résilient. Leur suivi fait partie intégrante de la protection de l'intégrité écologique du parc.



York Factory



Situé le long de la rivière Hayes, le site York Factory a été une base importante pour l'expansion du commerce des fourrures dans l'Ouest canadien pendant plus de 270 ans. Avec sa profusion de reliques du XVIII^e siècle, comme des tiges de pipes en argile, des têtes de hache et des boulets de canon rouillés, York Factory permet un plongeon surréaliste dans un chapitre passé de l'histoire canadienne.

Contactez-nous

Churchill, Manitoba

Site web : parcs.canada.ca/yorkfactory
C. é. : manitoba@pc.gc.ca



Essayez ceci

Visite sans guide

Recherchez les graffitis historiques qui ornent les murs en bois de l'usine. Promenez-vous sur les trottoirs de bois traversant les marécages de la toundra et rendez-vous aux ruines d'une poudrière et d'un cimetière.

L'équipe mobile de Parcs Canada

Découvrez l'équipe mobile de Parcs Canada à Winnipeg!



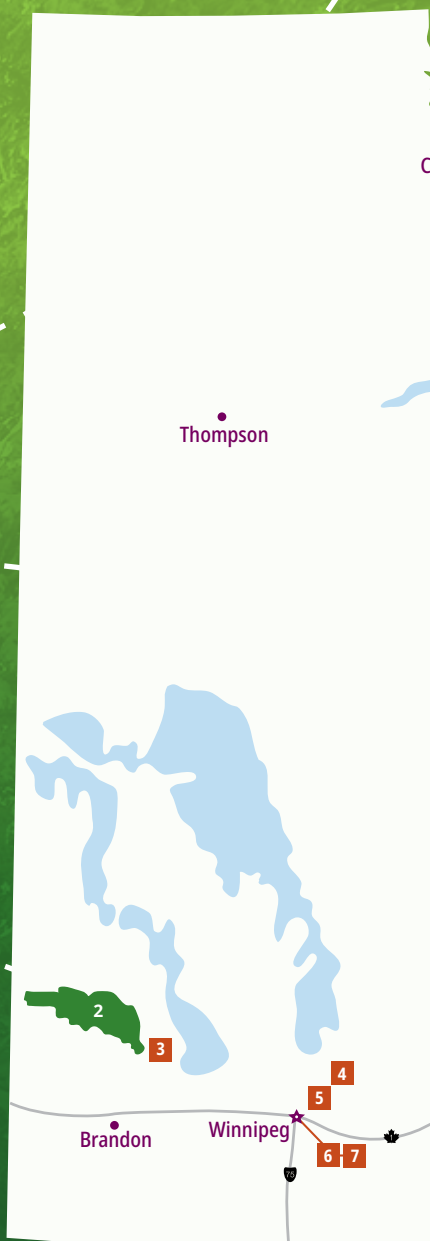
Jouez à des jeux, faites tourner la roue, obtenez un tatouage temporaire et apprenez-en plus sur les animaux du Manitoba.

Tout au long de l'été, vous trouverez l'équipe mobile de Parcs Canada au zoo du parc Assiniboine, au festival de la Fierté et à des événements communautaires au Manitoba!



Carte du Manitoba

Lieux administrés par Parcs Canada



- 1 Parc national Wapusk
- 2 Parc national du Mont-Riding
- 3 Lieu historique national du Centre-d'Inscription-de-l'Entrée-Est-du-parc-du-Mont-Riding
- 4 Lieu historique national de Lower Fort Garry
- 5 Lieu historique national du Presbytère-St. Andrew's
- 6 Lieu historique national de la Maison-Riel
- 7 Lieu historique national de La Fourche
- 8 Lieu historique national Fort Prince-de-Galles
- 9 Lieu historique national York Factory

Suivez-nous

Pour obtenir des mises à jour sur les nouvelles activités, les apparitions de l'équipe du diffusion externe et les disponibilités pour les réservations d'activités, visitez le site parcs.canada.ca/manitoba